

Zakład Projektowo-Usługowy Inżynierii Środowiska

„PRIMEKO”

62-800 Kalisz; ul. Łódzka 210

tel/fax 62 767 02 63

www.primeko.com.pl

e-mail: primeko@o2.pl

NIP 618-106-29-00

REGON 250604827

PROJEKT BUDOWLANO-WYKONAWCZY**Tom I**

<i>Branża:</i>	Kanalizacja sanitarna
<i>Nazwa obiektu:</i>	Budowa kanalizacji sanitarnej w miejscowości Latowice - etap I, gm. Sieroszewice
<i>Kategoria obiektu:</i>	XXVI
<i>Adres obiektu:</i>	Jedn. ewid.: 301707_2 Sieroszewice; obręb: 0004 Latowice; dz. nr: 625, 659/5, 659/4, 658/1, 658/2, 657, 656/3, 656/2, 655, 654, 653/3, 653/7, 653/6, 653/1, 652, 650, 649, 648, 647, 646, 645/2, 645/1, 642/7, 642/4, 642/3, 639/3, 639/2, 637/3, 637/7, 636/1, 635, 633/2, 632, 629, 628, 660/5, 660/6, 660/7, 660/2, 660/8, 660/4, 661/1, 661/6, 661/8, 661/11, 661/10, 567, 627/1, 596, 570, 883/2, 573, 574, 575, 576, 577, 579, 582, 583, 584/2, 585, 586, 588, 589/1, 590, 594/6, 594/1, 595/1, 504/1, 525, 523, 521, 519, 518, 517, 516, 515, 513, 512/1, 511, 510, 509, 508, 507/1, 507/2, 506, 773, 771, 769, 768, 766, 885/1, 763, 761, 760/2, 760/1, 758/7, 758/10, 724, 597/1, 598/2, 598/1, 601, 602, 603/1, 603/4, 604, 605, 606/1, 607, 610, 611, 612, 615, 616/1, 618, 619, 621,622/1,623, 475, 754/5, 754/3, 804/3, 805, 806, 808, 810, 811, 813/1, 813/2, 817, 819/1, 819/2, 820, 823/10, 823/2, 822/1, 823/1, 823/3, 823/4, 823/5, 823/6, 823/7, 637/9, 690/4, 661/13 obręb: 0011 Sieroszewice; dz. nr: 50/2, 50/1
<i>Inwestor:</i>	Gmina Sieroszewice ul. Ostrowska 65 63-405 Sieroszewice

<i>Zawartość projektu</i>	I. Plan zagospodarowania terenu II. Uzgodnienia
---------------------------	--

<i>Projektant</i> specj. instalacyjna w zakresie sieci, inst. i urz. wod.-kan. ciepl. wentyl. gaz.	inż. Jarosław Grzelak upr. nr 7131-7132/37/PW/2002	
<i>Opracował</i>	mgr inż. Kamil Waszak	
<i>Opracował</i>	mgr inż. Łukasz Cholewa	
<i>Sprawdził</i> specj. instalacyjna w zakresie sieci, inst. i urz. wod.-kan. ciepl. wentyl. gaz.	mgr inż. Monika Żurawska upr. nr WKP/0273/PWOS/06	
	<i>(tytuł, imię i nazwisko)</i>	<i>(podpis)</i>

<i>Nr umowy:</i>	WR 44/2015	<i>Data opracowania:</i>	Kalisz, Marzec 2016 r.
------------------	-------------------	--------------------------	-------------------------------

SKŁAD OPRACOWANIA

1.	Oświadczenia projektanta zgodne z art.20 ust.4 ustawy Prawo budowlane	1
2.	Oświadczenia sprawdzającego zgodne z art.20 ust.4 ustawy Prawo budowlane	2
3.	Stwierdzenie przygotowania zawodowego projektanta	3
4.	Zaświadczenia o przynależności do PIIB projektanta	4
5.	Stwierdzenie przygotowania zawodowego sprawdzającego	5-6
6.	Zaświadczenia o przynależności do PIIB sprawdzającego	7-8
I.	Projekt zagospodarowania terenu – część opisowa	9
1.	Przedmiot inwestycji	10
2.	Istniejący stan zagospodarowania terenu	10
3.	Projektowane zagospodarowanie terenu	10
4.	Zestawienie powierzchni	11
5.	Dane informujące o ochronie terenu	11
6.	Dane określające wpływ eksploatacji górniczej na działkę	11
7.	Informacje o zagrożeniach dla środowiska oraz higieny i zdrowia użytkowników	11-12
8.	Inne konieczne dane wynikające ze specyfiki, charakteru i stopnia skomplikowania obiektu budowlanego lub robót budowlanych	13
9.	Informacja o obszarze oddziaływania obiektu	13-14
	Projekt zagospodarowania terenu – część rysunkowa	15
1.1-1.3	Plan zagospodarowania terenu 1:1000	16-18
II.	Uzgodnienia	19
	Wykaz właścicieli	20-24
	Decyzja o ustaleniu lokalizacji inwestycji celu publicznego nr nr IZP 6730.93.15 z dnia 16 grudnia 2015r.	25-38
	Decyzja o środowiskowych uwarunkowaniach inwestycji nr OSR 6220.05.5.15 z dnia 17.08.2015r.	39-41
	Warunki techniczne wydane przez gminny zakład komunalny w Sieroszewicach	42
	Uzgodnienie lokalizacji w pasach dróg gminnych nr IZP 7230.02.2016 z dn. 02.02.2016r.	43-45
	Uzgodnienie lokalizacji w pasach dróg powiatowych nr PZD.6.5443.D.016.2016 z dn. 18.02.2016r.	46-49
	Uzgodnienie z Orange Polska S.A. nr TODDWA-KL.2110-6677/16/DB z dn. 8.02.2016r.	50-59
	Uzgodnienie z Promax nr DliRS/ PJ/75/2016 z dn. 11.04.2016r.	60-66
	Uzgodnienie z Wojewódzkim Urzędem Ochrony Zabytków nr Ka.5183.331.2.2016 z dn. 15.02.2016r.	67-68
	Protokół z posiedzenia Narady Koordynacyjnej nr GGO. 6630. 103. 2016 z dnia 14.04.2016r.	69-76

O Ś W I A D C Z E N I E

Zgodnie z art. 20 ust.4 ustawy z dnia 7 lipca 1994r. – Prawo budowlane (tekst jednolity Dz. U. 2016 r. nr 0 poz. 290) oświadczam, że projekt budowlano-wykonawczy:

„**Budowa kanalizacji sanitarnej w m. Latowice – etap I, gm. Sieroszewice**”
został sporządzony zgodnie z obowiązującymi przepisami oraz zasadami wiedzy technicznej.

Inwestor:

Gmina Sieroszewice
ul. Ostrowska 65
63-405 Sieroszewice

Projektant

Marzec 2016r.

.....
data opracowania

.....
inż. Jarosław Grzelak
upr. nr 7131-7132/37/PW/2002

O Ś W I A D C Z E N I E

Zgodnie z art. 20 ust.4 ustawy z dnia 7 lipca 1994r. – Prawo budowlane (tekst jednolity Dz. U. 2016 r. nr 0 poz. 290) oświadczam, że projekt budowlano-wykonawczy:

„Budowa kanalizacji sanitarnej w m. Latowice – etap I, gm. Sieroszewice ”

został sporządzony zgodnie z obowiązującymi przepisami oraz zasadami wiedzy technicznej.

Inwestor:

Gmina Sieroszewice
ul. Ostrowska 65
63-405 Sieroszewice

Sprawdzający

Marzec 2016r.

.....
data opracowania

.....
mgr inż. Monika Żurawska
upr. nr WKP/0273/PWOS/06

WOJEWODA WIELKOPOLSKI

Poznań, dnia 16 stycznia 2002 roku

Nr uprawn. 7131-7132/37/PW/2002

DECYZJA
o nadaniu uprawnień budowlanych

Na podstawie art. 12 ust. 1 pkt. 1-6, art. 13 ust. 1 pkt. 1 i 2, art. 14 ust. 1 pkt. 4 i ust. 3 pkt. 1 i 3 ustawy z dnia 7 lipca 1994 r. Prawo budowlane (Dz. U. z ~~2000~~ Nr 106, poz. 1126 z późniejszymi zmianami) w związku z § 3 i § 9 ust. 1 rozporządzenia Ministra Gospodarki Przestrzennej i Budownictwa z dnia 30 grudnia 1994 r. w sprawie samodzielnych funkcji technicznych w budownictwie (Dz. U. Nr 8, poz. 38) stwierdza się, że

Pan Jarosław GRZELAK

inżynier

kierunek: Inżynieria Środowiska

syn Bolesława i Eugenii

urodzony 21 grudnia 1969 r. w Kaliszu

zdał egzamin przed Komisją Egzaminacyjną, w związku z czym nadaje Panu uprawnienia budowlane do kierowania robotami budowlanymi i projektowania **bez ograniczeń** w specjalności instalacyjnej w zakresie sieci, instalacji i urządzeń: wodociagowych i kanalizacyjnych, ciepłych, wentylacyjnych i gazowych.

Pan Jarosław Grzelak

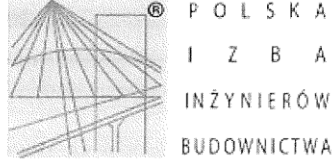
jest uprawniony do:

- kierowania budową i robotami budowlanymi,
- kierowania wytwarzaniem konstrukcyjnych elementów budowlanych oraz nadzoru i kontroli technicznej wytwarzania tych elementów,
- sprawowania kontroli technicznej utrzymania obiektów budowlanych,
- wykonywania nadzoru inwestorskiego,
- wykonywania nadzoru budowlanego,
- projektowania i sprawdzania projektów budowlanych w specjalności objętej tymi uprawnieniami,
- sprawowania nadzoru autorskiego.



Z up. WOJEWODY

mgr inż. arch. Andrzej J. Nowak
Dyrektor Wydziału
Architektury i Budownictwa
Główny Architekt Wojewódzki



Zaświadczenie

o numerze weryfikacyjnym:

WKP-ICE-KD5-M8T *

Pan Jarosław Grzelak o numerze ewidencyjnym WKP/IS/6146/02
adres zamieszkania ul. Czereśniowa 1B, 62-800 Kalisz
jest członkiem Wielkopolskiej Okręgowej Izby Inżynierów Budownictwa i posiada wymagane
ubezpieczenie od odpowiedzialności cywilnej.
Niniejsze zaświadczenie jest ważne do dnia 2016-12-31.

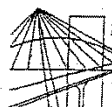
Zaświadczenie zostało wygenerowane elektronicznie i opatrzone bezpiecznym podpisem elektronicznym
weryfikowanym przy pomocy ważnego kwalifikowanego certyfikatu w dniu 2015-12-18 roku przez:

Włodzimierz Draber, Przewodniczący Okręgowej Rady Wielkopolskiej Okręgowej Izby Inżynierów Budownictwa.

(Zgodnie art. 5 ust 2 ustawy z dnia 18 września 2001 r. o podpisie elektronicznym (Dz. U. 2001 Nr 130 poz. 1450) dane w postaci
elektronicznej opatrzone bezpiecznym podpisem elektronicznym weryfikowanym przy pomocy ważnego kwalifikowanego certyfikatu są
równoważne pod względem skutków prawnych dokumentom opatrzonym podpisami własnoręcznymi.)

* Weryfikację poprawności danych w niniejszym zaświadczeniu można sprawdzić za pomocą numeru weryfikacyjnego zaświadczenia na
stronie Polskiej Izby Inżynierów Budownictwa www.piib.org.pl lub kontaktując się z biurem właściwej Okręgowej Izby Inżynierów
Budownictwa.





WIELKOPOLSKA
OKRĘGOWA
IZBA
INŻYNIERÓW
BUDOWNICTWA

OKRĘGOWA KOMISJA KWALIFIKACYJNA

sygn. akt WOIB-OKK-SP-SW-0054-0055-192/2006

Poznań, dnia 18 grudnia 2006 r.

DECYZJA

Na podstawie art. 24 ust. 1 pkt 2 ustawy z dnia 15 grudnia 2000 r. o samorządach zawodowych architektów, inżynierów budownictwa oraz urbanistów (Dz. U. z 2001 r. Nr 5 poz. 42, z późn. zm.) i art. 12 ust. 1 pkt 1-5, art. 12 ust. 3 i 4, art. 13 ust. 1 pkt 1 i 2, oraz ust. 3 i 4, art. 14 ust. 1 pkt 4 ustawy z dnia 7 lipca 1994 r. Prawo budowlane (tekst jednolity: Dz. U. z 2006 r. Nr 156 poz. 1118) oraz § 25 ust. 1 rozporządzenia Ministra Transportu i Budownictwa z dnia 28 kwietnia 2006 r. w sprawie samodzielnych funkcji technicznych w budownictwie (Dz. U. Nr 83 poz. 578)

decyzją Okręgowej Komisji Kwalifikacyjnej WOIB
otrzymuje

Pani

Monika Lidia Żurawska

magister inżynier

kierunek: Inżynieria Środowiska

urodzona dnia 27 marca 1977 r. w Kaliszu

UPRAWNIENIA BUDOWLANE

nr ewidencyjny WKP/0273/PWOS/06

do projektowania i kierowania robotami budowlanymi bez ograniczeń
w specjalności instalacyjnej w zakresie sieci, instalacji i urządzeń
ciepłych, wentylacyjnych, gazowych, wodociągowych i kanalizacyjnych

UZASADNIENIE

W związku z uwzględnieniem w całości żądania strony, na podstawie art. 107 § 4 K.p.a. odstępuje się od uzasadnienia decyzji. Zakres nadanych uprawnień budowlanych wskazano na odwrocie decyzji.

Pouczenie

1. Podstawą do wykonywania samodzielnych funkcji technicznych w budownictwie stanowią wpis do centralnego rejestru Głównego Inspektora Nadzoru Budowlanego oraz na wpis na listę członków właściwej izby samorządu zawodowego.
2. Od niniejszej decyzji służy odwołanie do Krajowej Komisji Kwalifikacyjnej Polskiej Izby Inżynierów Budownictwa w Warszawie, za pośrednictwem Wielkopolskiej Okręgowej Komisji Kwalifikacyjnej Wielkopolskiej Okręgowej Izby Inżynierów Budownictwa w Poznaniu w terminie 14 dni od daty jej doręczenia.



Skład orzekający
Okręgowej Komisji Kwalifikacyjnej

Przewodniczący – dr inż. Daniel Pawlicki:

Członek Komisji – dr inż. Andrzej Barczyński:

Członek Komisji – mgr inż. Szczepan Mikurenda:

Na podstawie art. 12 ust. 1 pkt 1-5 oraz art. 13 ust. 3 i 4 ustawy Prawo budowlane Pani Monika Lidia Zurawska jest upoważniona w specjalności instalacyjnej w zakresie sieci, instalacji i urządzeń cieplnych, wentylacyjnych, gazowych, wodociagowych i kanalizacyjnych do:

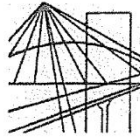
- projektowania, sprawdzania projektów budowlanych w specjalności objętej niniejszymi uprawnieniami i sprawowania nadzoru autorskiego,
- kierowania budową lub innymi robotami budowlanymi
- kierowania wytwarzaniem konstrukcyjnych elementów budowlanych oraz nadzoru i kontroli technicznej wytwarzania tych elementów
- wykonywania nadzoru inwestorskiego
- sprawowania kontroli technicznej utrzymania obiektów budowlanych bez ograniczeń.

Zgodnie z § 23 ust. 1 rozporządzenia Ministra Transportu i Budownictwa z dnia 28 kwietnia 2006 r. w sprawie samodzielnych funkcji technicznych w budownictwie, niniejsze uprawnienia budowlane uprawniają do projektowania obiektu budowlanego i kierowania robotami budowlanymi związanymi z obiektem budowlanym, takim jak: sieci i instalacje cieplne, wentylacyjne, gazowe, wodociagowe i kanalizacyjne, z doбором właściwych urządzeń w projekcie budowlanym oraz ich instalowaniem w procesie budowy lub remontu.

Na podstawie § 15 rozporządzenia Ministra Transportu i Budownictwa z dnia 28 kwietnia 2006 r. w sprawie samodzielnych funkcji technicznych w budownictwie, uprawnienia do projektowania stanowią podstawę do sporządzania projektu zagospodarowania działki lub terenu w zakresie w/w specjalności.

PRZEWODNICZĄCY
Okręgowej Komisji Kwalifikacyjnej
Wielkopolskiej Okręgowej Izby Inżynierów Budownictwa


dr inż. Daniel Pawlicki



P O L S K A
I Z B A
I N Ż Y N I E R Ó W
B U D O W N I C T W A

Poznań, 2015-03-10

ZAŚWIADCZENIE

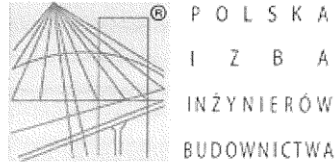
Pan/Pani **Monika Lidia Żurawska**
.....
miejsce zamieszkania **ul. Częstochowska 123**
.....
62-800 Kalisz

.....
jest członkiem Wielkopolskiej Okręgowej Izby Inżynierów
Budownictwa o numerze ewidencyjnym **WKP/IS/0129/07**
.....
i posiada wymagane ubezpieczenie od odpowiedzialności
cywilnej.

Niniejsze zaświadczenie jest ważne od dnia **2015-04-01**
do dnia **2016-03-31**
.....

PRZEWODNICZĄCY
Wielkopolskiej Okręgowej Izby
Inżynierów/Budownictwa
inż. Włodzisław Draber

Wielkopolska Okręgowa Izba Inżynierów Budownictwa
ul. Dworkowa 14, 60-602 Poznań, tel./fax 61 854 2014, 61 854 2011
e-mail: wkp@wkp.piib.org.pl



Zaświadczenie

o numerze weryfikacyjnym:

WKP-3LD-P64-S57 *

Pani Monika Lidia Żurawska o numerze ewidencyjnym WKP/IS/0129/07
adres zamieszkania ul. Częstochowska 123, 62-800 Kalisz
jest członkiem Wielkopolskiej Okręgowej Izby Inżynierów Budownictwa i posiada wymagane
ubezpieczenie od odpowiedzialności cywilnej.
Niniejsze zaświadczenie jest ważne do dnia 2017-03-31.

Zaświadczenie zostało wygenerowane elektronicznie i opatrzone bezpiecznym podpisem elektronicznym
weryfikowanym przy pomocy ważnego kwalifikowanego certyfikatu w dniu 2016-03-16 roku przez:

Andrzej Mikołajczak, Zastępca Przewodniczącego Okręgowej Rady Wielkopolskiej Okręgowej Izby Inżynierów Budownictwa.

(Zgodnie art. 5 ust 2 ustawy z dnia 18 września 2001 r. o podpisie elektronicznym (Dz. U. 2001 Nr 130 poz. 1450) dane w postaci
elektronicznej opatrzone bezpiecznym podpisem elektronicznym weryfikowanym przy pomocy ważnego kwalifikowanego certyfikatu są
równoważne pod względem skutków prawnych dokumentom opatrzonym podpisami własnoręcznymi.)

* Weryfikację poprawności danych w niniejszym zaświadczeniu można sprawdzić za pomocą numeru weryfikacyjnego zaświadczenia na
stronie Polskiej Izby Inżynierów Budownictwa www.piib.org.pl lub kontaktując się z biurem właściwej Okręgowej Izby Inżynierów
Budownictwa.



PROJEKT ZAGOSPODAROWANIA TERENU

CZEŚĆ OPISOWA

Projekt zagospodarowania terenu
Budowa kanalizacji sanitarnej
w miejscowości Latowice – etap I, gm. Sieroszewice

1. Przedmiot inwestycji

Opracowanie niniejsze obejmuje zabudowę terenu w postaci obiektów infrastruktury technicznej, stanowiącej sieć kanalizacji sanitarnej w m. Latowice, gm. Sieroszewice.

Zakres projektu dotyczy budowy sieci kanalizacji sanitarnej dla odprowadzenia ścieków bytowo-gospodarczych z terenu objętego projektem, ze zrzutem ścieków do istniejącej sieci kanalizacyjnej w miejscowości Sieroszewice na terenie dz. ewidencyjnej nr 50/2 (obręb Sieroszewice) – ul. Bilczewska i 625 (obręb Latowice) – ul. Południowa.

2. Istniejący stan zagospodarowania terenu

Teren objęty opracowaniem stanowi zabudowa jednorodzinna i gospodarcza typu wiejskiego, zlokalizowana wzdłuż ciągów komunikacyjnych stanowiących drogi gminne: ul. Południową i Środkową i drogę powiatową: ul. Zieloną w miejscowości Latowice. Drogi posiadają nawierzchnię bitumiczną, ulice Południowa i Zielona posiadają obustronne rowy przydrożne, bez chodników, ulica Środkowa posiada chodnik o nawierzchni z kostki brukowej oraz obustronne rowy przydrożne. Obecnie przedmiotowy teren objęty projektem jest terenem uzbrojonym w sieć wodociągową, telekomunikacyjną i elektroenergetyczną. Ścieki socjalno-bytowe, na chwilę obecną odprowadzane są do bezodpływowych zbiorników gnilnych – szamb, lub przydomowych oczyszczalni ścieków. Gospodarka ściekami oparta jest na indywidualnym gospodarowaniu ściekami z ich wywozem samochodami asenizacyjnymi do oczyszczalni ścieków lub nie jest prowadzona.

3. Projektowane zagospodarowanie terenu

Projektowane zagospodarowanie terenu obejmuje budowę kanalizacji sanitarnej mającej na celu przejęcie ścieków socjalno-bytowych. W zakresie robót przewidziano wykonanie rurociągów kanalizacji sanitarnej Ø200 mm zlokalizowanych w pasach dróg i na terenie działek prywatnych wraz z odgałęzieniami Ø160 mm, doprowadzonymi na posesję zainteresowanych. System kanalizacji grawitacyjnej przewidziano w technologii z rur PVC, uzbrojonych w tworzywowe studzienki systemowe średnicy 400mm oraz w miejscach węzłowych, we włączowe, betonowe prefabrykowane studnie o średnicy 1000mm i studnie rozprężne 1200mm. W zakresie kanalizacji tłocznej zaprojektowano system rurociągów z rur PEHD Ø90-110 mm, zgrzewanych doczołowo.

Projektowana kanalizacja sanitarna włączona zostanie do istniejącej sieci kanalizacyjnej w miejscowości Sieroszewice na terenie dz. ewidencyjnej nr 50/2 (obręb Sieroszewice) i 625 (obręb Latowice).

Pod względem rozmiarowym zakres projektowanego przedsięwzięcia przedstawia się następująco:

Kolektory grawitacyjne PVCφ200mm	mb	3 362,9
Odgałęzienia kanalizacyjne PVCφ160mm	szt/mb	161/1241,3
Rurociąg tłoczny PEφ90-110mm	mb	1 664,6
Przepompownie ścieków	szt	6
Kable energetyczne YAKY (wewnętrzne linie zasilające)		wg projektu branżowego

Ponadto w ramach inwestycji projektuje się zarurowanie rowu przydrożnego w ciągu ulicy Środkowej znajdującego się między chodnikiem a granicami posesji. Zarurowanie przejmie funkcję rowu i będzie stanowić odwodnienie ulicy Środkowej. Projektuje się wykonanie 1039,6 m rurociągu z rur PP ϕ 300-600mm wraz ze studniami rewizyjnymi i podłączeniem istniejących wpustów deszczowych. Odprowadzenie wód deszczowych nastąpi tak jak w dotychczasowy sposób do rowu odwadniającego w środkowej części ulicy oraz do rowu przydrożnego ulicy Zielonej.

Planowane roboty prowadzone będą w wykopach wąskoprzestrzennych zabezpieczanych szalunkami lub jako skarpowe, nieumocnione. Przejście pod drogami o nawierzchni asfaltowej należy wykonać metodą przewiertu, rurociąg umieścić w rurze ochronnej stalowej.

Obsługa komunikacyjna terenu inwestycji odbywać się będzie poprzez istniejący układ dróg.

Niniejszy projekt został opracowany zgodnie z wydaną przez Wójta Gminy Sieroszewice Decyzją o ustaleniu lokalizacji inwestycji celu publicznego nr IZP 6730.93.15 z dnia 16 grudnia 2015r.

W miejscu projektowanej sieci kanalizacyjnej przebiegają inne sieci doziemnej infrastruktury technicznej – inwestycja została uzgodniona z zarządcami tych sieci oraz uzyskała pozytywną opinie Narady Koordynacyjnej nr GGO.6630.103.2016 z dn. 14.04.2016r.

4. Zestawienie powierzchni

Nie dotyczy.

5. Dane informujące o ochronie terenu

Inwestycja nie powoduje ograniczenia użytkowania terenów sąsiednich zgodnie z ich faktycznym wykorzystaniem. Na ewentualną wycinkę drzew lub krzewów należy uzyskać stosowne zezwolenie.

Teren na którym planowana jest inwestycja jest położony na obszarze chronionego krajobrazu „Dolina Rzeki Proсны”, zgodnie z obowiązującymi przepisami prawa realizowana inwestycja nie łamie zakazów obowiązujących na terenie obszaru chronionego, prace prowadzone będą w sposób jak najmniej oddziaływający na środowisko. Teren inwestycji nie podlega ochronie Natura 2000.

Wszelkie znaleziska posiadające znamiona zabytku odnalezione przy pracach ziemnych w trakcie budowy należy bezzwłocznie zgłosić WUKZ.

6. Dane określające wpływ eksploatacji górniczej

Nie dotyczy. Teren inwestycji nie znajduje się w obrębie terenów górniczych.

7. Informacje o charakterze i cechach istniejących i przewidywanych zagrożeń dla środowiska oraz higieny i zdrowia użytkowników projektowanych obiektów i ich otoczenia w zakresie zgodnym z przepisami odrębnymi

Projektowana inwestycja nie stanowi zagrożenia dla środowiska. Inwestycja nie będzie oddziaływała negatywnie na obszary siedlisk przyrodniczych oraz gatunków roślin i zwierząt objętych ochroną. W celu podporządkowania inwestycji wymaganiom ochrony środowiska oraz prawidłowemu gospodarowaniu zasobami przyrody przedmiotowe opracowanie uwzględnia:

- ochronę przed zmianą konfiguracji terenu
- ochronę przed zniszczeniem istniejącego drzewostanu

- zastosowanie form architektonicznych i rozwiązań materiałowych harmonijnie wkomponowanych w krajobraz w przypadku do widocznych elementów projektowanej inwestycji

Dla przedmiotowej inwestycji nie zachodzi potrzeba zobowiązania Inwestora do wykonania analizy porealizacyjnej oraz zastosowania monitoringu funkcjonowania inwestycji czy też dokonywania kompensacji przyrodniczej. Nie stwierdzono konieczności ustanowienia obszaru ograniczonego użytkowania.

Dla przedmiotowej inwestycji wydana została decyzja Wójta Gminy Sieroszewice o środowiskowych uwarunkowaniach realizacji inwestycji nr OSR 6220.05.5.15 z dn. 17 sierpnia 2015r. Ponadto projektowana inwestycja jest zgodna z przepisami i zasadami określonymi w :

- ustawie o ochronie środowiska (Dz.U.2013.1232 ze zmianami) oraz warunkami korzystania z jego zasobów, z uwzględnieniem wymagań zrównoważonego rozwoju,
- ustawie z dn. 16 kwietnia 2004r. o ochronie przyrody (tekst jednolity Dz.U.2013.627 ze zmianami),
- w rozporządzeniu Ministra Środowiska z dn. 12 października 2011r. w sprawie ochrony gatunkowej zwierząt (Dz.U.2011.237.1419),
- art. 1 Dyrektywy Parlamentu Europejskiego i Rady Europy 2009/147/WE z dn. 30 listopada 2009r. w sprawie ochrony dzikiego ptactwa.

Zgodnie z w/w przepisami w stosunku do zwierząt należących do gatunków dziko występujących i objętych ochroną obowiązuje m. in. zakaz niszczenia ich siedlisk i ostoi.

Z uwagi na brak ptaków objętych ochroną gatunkową nie zachodzi konieczność ich ochrony w oparciu o ustawę o ochronie środowiska oraz ustawę o ochronie przyrody.

Projektowana inwestycja nie narusza warunków decyzji Wójta Gminy Sieroszewice, o ustaleniu lokalizacji inwestycji celu publicznego nr IZP 6730.93.15 z dnia 16 grudnia 2015r.

m. in. w zakresie:

- przebieg projektowanej sieci przedstawiono na załączonym planie zagospodarowania terenu i jest zgodny z załącznikiem graficznym decyzji o ustaleniu lokalizacji inwestycji celu publicznego,
- zostały zachowane minimalne odległości od istniejących obiektów budowlanych, zgodnie z obowiązującymi przepisami prawa,
- znaki geodezyjne w trakcie realizacji inwestycji będą chronione przed zniszczeniem,
- stan wód na gruncie, a zwłaszcza kierunek odpływu znajdujących na gruntach wód opadowych nie podlega zmianom, niw przewiduje się szkodliwego wpływu na grunty sąsiednie w tym zakresie,
- nie przewiduje się wycinki drzew czy krzewów nieowocowych,
- masy ziemne oraz inne odpady z prowadzonych robót zostaną zagospodarowane zgodnie z obowiązującymi przepisami prawa,
- roboty budowlane prowadzone będą w porze dziennej, przy użyciu sprawnego sprzętu, nie powodując nadmiernego hałasu w otoczeniu,
- roboty budowlane zorganizowane będą w sposób zapewniający ochronę otoczenia przed zapyleniem i hałasem,
- po zakończeniu robót teren inwestycji zostanie uporządkowany i przywrócony do stanu pierwotnego,

- ew. wszelkie przedmioty i znaleziska posiadające znamiona zabytku odnalezione przy pracach ziemnych w trakcie budowy będą bezzwłocznie zgłaszane do WUKZ, odpowiednio zabezpieczone i oznakowane,
- rozwiązania kolizji z istniejącymi sieciami infrastruktury technicznej zostały uzgodnione z ich zarządcami,
- zaopatrzenie w energię elektryczną dla zakładanego zakresu prac nie jest wymagane, ewentualne potrzeby w tym zakresie wykonawca robót pokryje przy pomocy agregatów prądotwórczych,
- warunki realizacji inwestycji w pasie drogowym drogi gminnej uzgodniono z jej zarządcą,
- warunki realizacji inwestycji w pasie drogowym drogi powiatowej uzgodniono z jej zarządcą i uzyskano odpowiednią decyzję zarządcy tej drogi,
- przy realizacji inwestycji podjęte zostaną działania mające na celu zapobieganie ewentualnym negatywnym oddziaływaniom na środowisko poprzez prowadzenie prac zgodnie ze sztuką budowlaną i przy użyciu sprawnego sprzętu.
- inwestycja spełnia wymagania zawarte w rozporządzeniu MTiGM z dn. 02.03.1999 r. w sprawie warunków technicznych jakim powinny odpowiadać drogi publiczne i ich usytuowanie.

Projektowana inwestycja:

- w zakresie ochrony sanitarnej nie podlega uzgodnieniu,
- w zakresie ochrony konserwatorskiej – uzgodniono z Wojewódzkim Urzędem Ochrony Zabytków,
- w zakresie ochrony p.poż – nie podlega uzgodnieniu.

Planowane przedsięwzięcie zlokalizowane jest na terenie objętym formą ochrony przyrody w rozumieniu ustawy o ochronie przyrody z 16 kwietnia 2004 r. tj. na terenie Obszaru Chronionego Krajobrazu Dolina Prosnny.

Wpływ inwestycji na tę formę ochrony przyrody będzie minimalny i ograniczał się będzie jedynie do etapu realizacji robót ziemnych. Przeprowadzona wizja terenowa nie wykazała występowania w obszarze inwestycji cennych ani rzadko spotykanych zbiorowisk roślinnych. Trasa kanalizacji sanitarnej przechodzi przez teren pasów drogowych oraz zabudowy jednorodzinnej i gospodarczej a prace będą wykonywane na niewielkiej w skali obszarze powierzchni. Stąd inwestycja nie wpłynie w żaden sposób na spójność Obszaru Chronionego Krajobrazu Dolina Rzeki Prosnny i nie naruszy celów ochrony dla których został on ustanowiony. Zobowiązuje się wykonawcę, aby wszelkie prace powinny być prowadzone ze szczególną ostrożnością i dbałością o nie zanieczyszczanie obszaru objętego zakresem robót.

8. Inne konieczne dane wynikające ze specyfiki, charakteru i stopnia skomplikowania obiektu budowlanego lub robót budowlanych

Projektowana budowa sieci kanalizacyjnej nie jest obiektem o skomplikowanych warunkach lokalizacji. W projekcie przyjęto i zastosowano proste (nieskomplikowane) rozwiązania techniczne o powszechnie znanych i stosowanych rozwiązaniach w budownictwie.

9. Informacja o obszarze oddziaływania obiektu

Obszar oddziaływania projektowanej sieci kanalizacji sanitarnej określony na podstawie art. 28, ust. 2 ustawy Prawo Budowlane (ustawa z dnia 7 lipca 1994 r., Dz. U. 2016 nr 0 poz. 290), zawiera się w granicy działek na których została zaprojektowana, stanowiących drogę powiatową w zakresie kolektorów

kanalizacyjnych i posesje prywatne w zakresie przyłączy kanalizacyjnych. Przewidywana do realizacji inwestycja jest zgodna z wytycznymi Decyzji o ustaleniu lokalizacji inwestycji celu publicznego nr IZP.6730.36.16. Stanowi uzbrojenie podziemne terenu i nie wprowadza ograniczeń w zagospodarowaniu działek sąsiednich oraz nie narusza interesu osób trzecich.

Opracował:

inż. Jarosław Grzelak

PROJEKT ZAGOSPODAROWANIA TERENU

CZEŚĆ GRAFICZNA

UZGODNIENIA

WYKAZ WŁAŚCICIELI, WŁADAJĄCYCH

Lp	Obręb	nr dz.	Właściciel	Adres
			<u>ul. Południowa</u>	
1	Latowice	625	Gmina Sierszewice	Sierszewice, ul. Ostrowska 65
2		659/5	Jen Sławomir, Małgorzata	Rososzyca, ul. Środkowa 30
3		659/4	Sobański Bogusław, Danuta	Westrza 2A
4		658/1	Dolata Maciej, Katarzyna	Ostrów Wlkp. ul. Wiosny Ludów 6/10
5		658/2	Dolata Tomasz	Ostrów Wlkp., ul. Długa 16 /1
6		657	Dolata Tomasz	Ostrów Wlkp., ul. Długa 16 /1
7		656/3	Kosmala Łukasz, Sławomira	Rogaszyce 249A
8		656/2	Olek Henryk, Krystyna	Latowice, ul. Południowa 3
9		655	Biały Karol, Marzena	Latowice, ul. Południowa 3
10		654	Bazak Maria	Ostrów Wlkp., ul. Limbowa 48
11		653/3	Janicki Tadeusz, Aurelia	Wielowie, ul. Leśna 9
12		653/7	Puszkarski Jarosław, Agnieszka	Westrza, 7 m.3
13		653/6	Sitkowski Jacek, Karolina	Sierszewice, ul. Ostrowska 48
14		653/1	Wolarz Stanisława	Latowice, ul. Południowa 6
15		652	Trzeciak Maria	Latowice, ul. Południowa 7
16		650	Szewe Zygmunt, Aniela	Latowice, ul. Południowa 8
17		649	Banasiak Elżbieta	Latowice, ul. Południowa 9A
18		648	Szkudlarek Ryszard, Urszula	Latowice, ul. Południowa 9
19		647	Frytek Janusz, Małgorzata	Ostrów, ul. 60 Pułku Piechoty 11/30
20		646	Gołębiewska Anna	Sierszewice, Latowice
21		645/2	Fornalczyk Grzegorz	Latowice, ul. Zielona 1 E
22		645/1	Nowak Andrzej, Urszula	Latowice, ul. Południowa 12
23		642/7	Grygowski Mikołaj, Beata	Palaty ul. Wrzosowa 8
24		642/4	Kędzior Paweł, Małgorzata	Kępno ul. Wiosny Ludów 27 m.5
25		642/3	Kędzior Kazimierz, Maria	Latowice, ul. Południowa 13
26		639/3	Stempień Małgorzata	Sierszewice, ul. Wiśniowa 2
27		639/2	Stempień Małgorzata	Sierszewice, ul. Wiśniowa 2
28		637/3	Michalak Adam, Mariola	Ostrów Wlkp. ul. Ledóchowskiego 156
29		637/7	Molka Marek	Latowice, ul. Południowa 14
30		637/9	Molka Marek	Latowice, ul. Południowa 14
31		636/1	Szmaj Barbara, Daria, Malwina, Mateusz, Monika	Latowice, ul. Południowa 14A -
32		635	Walotka Marek, Renata	Latowice, ul. Południowa 14 B
33		633/2	Pazdyka Walenty	Latowice, ul. Południowa 15
34		632	Rożek Daria, Szmaj Barbara	Latowice, ul. Południowa 16 Latowice, ul. Południowa 14A
35		629	Grosicki Sylwester	Latowice, ul. Południowa 17
36		628	Urban Zofia	Latowice, ul. Południowa 18
37		660/5	Jen Aniela	Latowice, ul. Południowa 20
38		660/6	Pietrusiak Piotr, Dorota	Ostrów Wlkp. ul. Piastowska 2/6
39		660/2	Fojt Jan, Halina	Latowice, ul. Południowa 21
40		660/8	Mikołajczyk Krzysztof, Wanda	Latowice, ul. Południowa 22
41		660/4	Trzeciak Maria	Latowice, ul. Południowa 7
42		661/1	Wrzeszcz Krzysztof Grażyna	Latowice, ul. Południowa 27
43		661/6	Nowak Przemysław, Dorota	Latowice, ul. Południowa 25

WYKAZ WŁAŚCICIELI, WŁADAJĄCYCH

Lp	Obręb	nr dz.	Właściciel	Adres
			<u>ul. Południowa</u>	
44	Latowice	661/8	Wrzeszcz Krzysztof, Grażyna	Latowice, ul. Południowa 27
45		661/11	Szkudlarek Damian, Milena	Latowice, ul. Południowa 9
46		661/10	Szkudlarek Ryszard, Urszula	Latowice, ul. Południowa 9
47		567	Kois Jan, Anna	Latowice, ul. Środkowa 1
48		627/1	Bartczak Roman, Maria	Latowice, ul. Południowa 19
49		661/13	Wrzeszcz Krzysztof, Grażyna	Latowice, ul. Południowa 27
50		690/4	Skarb Państwa	-
51		660/7	Marcin i Agnieszka Prajzner	Latowice, ul. Południowa 22

WYKAZ WŁAŚCICIELI, WŁADAJĄCYCH

Lp.	Obręb	nr dz.	Właściciel	Adres
			<u>ul. Środkowa</u>	
52	Latowice	596	Gmina Sierszewice	Sierszewice, ul, Ostrowska 65
53		570	Trzeciak Leszek	Latowice, ul. Środkowa 3
54		883/2	Kaliński Leszek, Arleta	Latowice, ul. Środkowa 5
55		573	Jękot Tadeusz	Krotoszyn, ul. Przemysława 5A
56		574	Płonka Czesława	Latowice, ul. Środkowa 10
57		575	Kurzawa Marian	Latowice, ul. Środkowa 12
58		576	Kędzia Karol	Latowice, ul. Środkowa 16
59		577	Kędzia Marzena	Latowice, ul. Środkowa 17
60		579	Gromba Tadeusz, Zofia	Ostrów, ul. Wrocławska 60C/1 0
61		582	Rosik Tadeusz, Teresa	Latowice, ul. Środkowa 24
62		583	Komorowska Lucyna, Narcyz	Latowice, ul. Środkowa 25
63		584/2	Szablewski Andrzej	Skalmierzyce 38
64		585	Anioł Grażyna	Latowice, ul. Środkowa 29
65		586	Maciaszek Mieczysław, Janina	Latowice, ul. Środkowa 32
66		588	Bączkiewicz Grzegorz, Grażyna	Latowice, ul. Środkowa 34
67		589/1	Tymcio Jan, Marianna	Latowice, ul. Środkowa 35
68		590	Nowak Mieczysław, Maria	Latowice, ul. Środkowa 37
69		594/6	Gmina Sierszewice	Sierszewice, ul. Ostrowska 65
70		594/1	Gmina Sierszewice	Sierszewice, ul. Ostrowska 65
71		595/1	Gmina Sierszewice	Sierszewice, ul. Ostrowska 65
		-	Sas Andrzej	Latowice, ul. Środkowa 46
		-	Cymerling Magdalena	Latowice, ul. Środkowa 46
		-	Telega Andrzej	Latowice, ul. Środkowa 47/1
72		504/1	Gmina Sierszewice	Sierszewice, ul. Ostrowska 65
		-	Sas Andrzej	Latowice, ul. Środkowa 46
		-	Cymerling Magdalena	Latowice, ul. Środkowa 46
		-	Telega Andrzej	Latowice, ul. Środkowa 47/1
73		525	Pawlaczyk Eulalia	Latowice, ul. Środkowa 49
74		523	Struś Józef, Genowefa	Latowice, ul. Środkowa 54
75		521	Liberski Marcin, Agnieszka	Latowice, ul. Środkowa 54
76		519	Ibron Paweł	Latowice, ul. Środkowa 54
77		518	Maury Stanisław, Danuta	Latowice, ul. Środkowa 59
78		517	Olek Bernadeta	Latowice, ul. Zielona 14A
		-	Ziemiański Krzysztof	Latowice, ul. Środkowa 60
79		516	Ziemiański Jerzy	Latowice, ul. Środkowa 62
80		515	Janas Teresa	Latowice, ul. Środkowa 63
91		513	Walczak Donata	Latowice, ul. Środkowa 65
82		512/1	Pilarska Halina	Latowice, ul. Środkowa 67
83		511	Sobczak Ryszard, Wanda	Latowice, ul. Środkowa 69
84		510	Kryszczak Renata	Latowice, ul. Środkowa 71
85		509	Kondoł Wenacjusz	Latowice, ul. Środkowa 73
86		508	Ziemiański Kazimierz, Kazimiera	Latowice, ul. Środkowa 75
87		507/1	Napiwodzik Marek, Beata	Latowice, ul. Środkowa 75
88		507/2	Kuś Krystian, Anna	Sierszewice ul. Ostrowska 19

WYKAZ WŁAŚCICIELI, WŁADAJĄCYCH

Lp.	Obręb	nr dz.	Właściciel	Adres
			<u>ul. Środkowa</u>	
89	Latowice	506	Nowicki Jan	Latowice, ul. Środkowa 79
90		773	Kostera Bożena	Latowice, ul. Środkowa 76
91		771	Ibron Marzena	Latowice, ul. Środkowa 55
92		769	Kois Krystyna	Latowice, ul. Środkowa 70
93		768	Sołtysiak Włodzimierz, Maria	Latowice, ul. Środkowa 68
94		766	Gąsiorek Józef, Leokadia	Latowice, ul. Środkowa 66
95		885/1	Bąk Damian	Latowice, ul. Środkowa 79
96		763	Jarosz Anna	Latowice, ul. Środkowa 61
97		761	Dolińska Ewelina	Latowice, ul. Środkowa 57
98		760/2	Ibron Genowefa	Latowice, ul. Środkowa 55
99		760/1	Lamperska Janina	Latowice, ul. Środkowa 53
100		758/7	Parafia Rzymsko-Katolicka	Latowice, ul. Środkowa 52
101		758/10	Gmina Sieroszewice	Sieroszewice, ul. Ostrowska 65
102		724	Gmina Sieroszewice	Sieroszewice, ul. Ostrowska 65
103		597/1	Prajzner Jan	Latowice, ul. Środkowa 44
104		598/2	Prejzner Jan	Latowice, ul. Środkowa 45
105		598/1	Marcinkowski Tadeusz, Danuta	Latowice, ul. Środkowa 42
106		601	Michalak Ryszard, Stanisława	Latowice, ul. Środkowa 38
107		602	Ziemiański Jarosław	Latowice, ul. Środkowa 36
108		603/1	Mikołajczyk Krzysztof, Wanda	Latowice, ul. Południowa 22
109		603/4	Mikołajczyk Krzysztof, Wanda	Latowice, ul. Południowa 22
110		604	Błaszczak Marian	Latowice, ul. Środkowa 31
111		605	Ekiert Dariusz	Latowice, ul. Środkowa 30
112	606/1	Kurzawa Ewa	Latowice, ul. Środkowa 28	
113	607	Wawrzyniak Krzysztof	Latowice, ul. Środkowa 26	
		-	Wawrzyniak Zenon	Ostrów, ul. J.Chełmońskiego 1A/2
114	610	Gierlach Andrzej, Teresa	Latowice, ul. Środkowa 21	
115	611	Kurbach Magdalena	Przystajnia 23	
		-	Michalski Marcin	Sobiesęki Pierwsze 13
116	612	Kaczmarkiewicz Paweł	Latowice, ul. Środkowa 15	
117	615	Michalak Ryszard	Latowice, ul. Środkowa 38	
118	616/1	Domagała Henryk, Janina	Ostrów Wlkp., ul. Prof. Kaliny 125	
119	618	Jankowski Henryk, Maria	Latowice, ul. Środkowa 9	
120	619	Kois Jacek	Latowice, ul. Środkowa 8	
121	621	Rymarz Bogusława	Latowice, ul. Środkowa 6	
122	622/1	Stuszevska Marlena	Latowice, ul. Środkowa 4	
123	623	Stolarski Bolesław, Halina	Latowice, ul. Środkowa 2	

WYKAZ WŁAŚCICIELI, WŁADAJĄCYCH

Lp.	Obręb	nr dz.	Właściciel	Adres
			<u>ul. Zielona</u>	
124	Sieroszewice	50/2	Powiat Ostrowski	Ostrów Wlkp. A1.Powst.Wlkp. 16
125		50/1	Powiat Ostrowski	Ostrów Wlkp. A1. Powst.Wlkp. 16
126	Latowice	475	Powiat Ostrowski	Ostrów Wlkp. A1.Powst.Wlkp. 16
127		754/5	Kubiak Anna	Latowice, ul. Zielona 30
128		754/3	Kulczycki Marian, Teresa	Latowice, ul. Zielona 30
129		804/3	Pawlik Józef, Ewa	Latowice, ul. Zielona 9A
130		805	Ziemiańska Maria	Sieroszewice, Latowice
131		806	Szkudlarek Edward	Latowice, ul. Zielona 8
132		808	Szymczak Janina, Kazimierz	Latowice, ul. Zielona 6
133		810	Staniszewski Lukasz	Sieroszewice, ul. Spokojna 8
134		811	Kudzia Józef, Gertruda	Latowice, ul. Zielona 5
135		813/1	Rosik Wojciech, Iwona	Latowice, ul. Zielona 4
136		813/2	Korczak Dominika	Latowice, ul. Zielona 3
137		817	Mikołajczyk Zenon, Maria	Latowice, ul. Zielona 2
138		819/1	Golicki Eugeniusz, Leokadia	Latowice, ul. Zielona 2A
139		819/2	Kalina Grzegorz, Urszula	Sieroszewice, ul. Ostrowska 105
140		820	Smog Barbara,	Latowice, ul. Zielona 1
		-	Smog Józef	Szczecin, ul. Budziszyńska 47/25
141		823/10	Trzeciak Leszek	Latowice, ul. Środkowa 3
142		823/2	Trzeciak Leszek	Latowice, ul. Środkowa 3
143		822/1	Kulik Jolanta	Latowice, ul. Zielona 14
144		823/1	Mądry Jacek, Jolanta	Latowice, ul. Zielona 1H
145		823/3	Trzeciak Karol	Sieroszewice, ul. Bilczewska 2
146		823/4	Klawiński Andrzej, Anna	Latowice, ul. Zielona 1D
147		823/5	Trzeciak Roman, Alicja	Latowice, ul. Zielona 1C
148		823/6	Trzeciak Bogusława	Latowice, ul. Zielona 1 C
149		823/7	Krawczyk Krzysztof, Renata	Lewków, ul. Szkolna 3