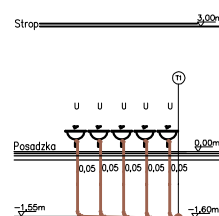
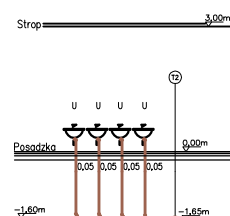
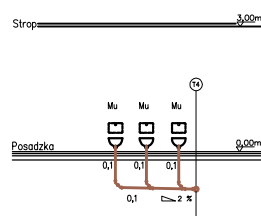
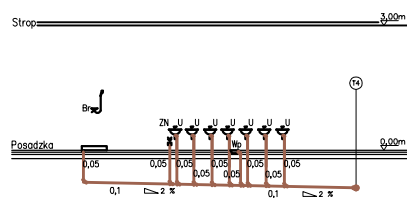
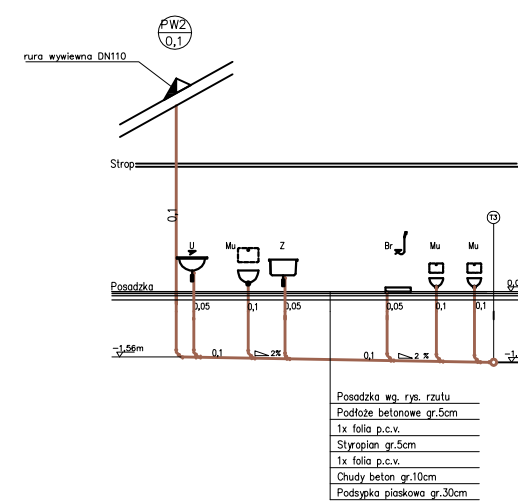
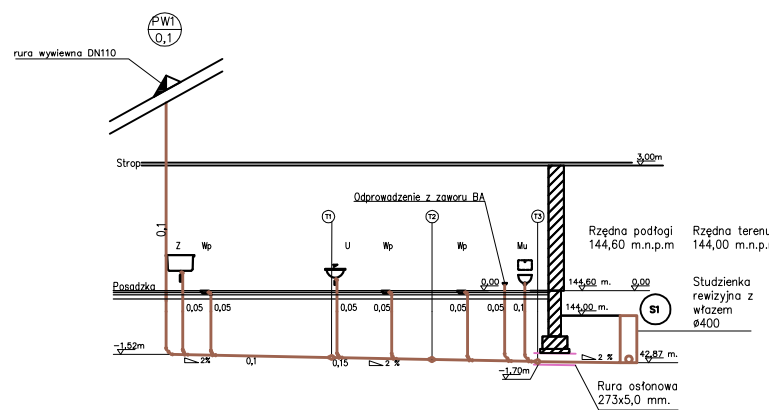
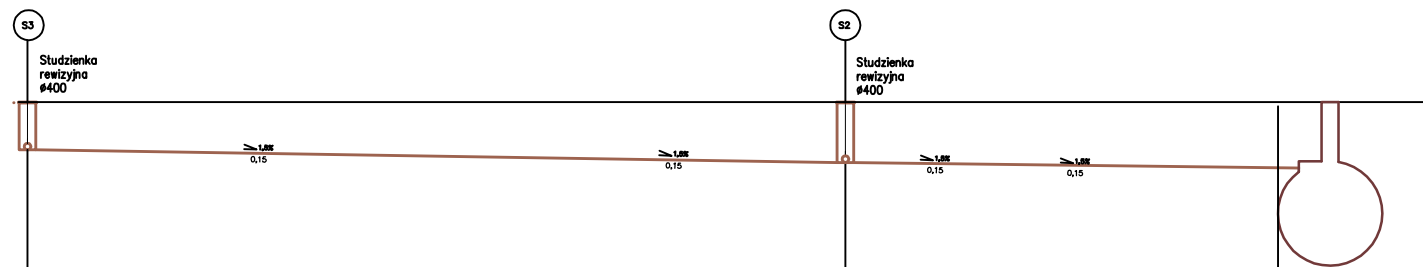


PROFIL KANALIZACJI SANITARNEJ



Rzędna prowadzenia instalacji kanalizacyjnej nie jest określona z powodu braku możliwości zinventaryzowania obiektu. Zachowane są rzeczywiste spadki i średnice rur kanalizacyjnych, a ich wpięcie nastąpi na rzędnej trójnika T4 do istniejącej rury.

P.P. 140,00 [m n.p.m.]			
Rzędna terenu [m n.p.m.]	144,00	144,00	144,00
Rzędna dna [m n.p.m.]	142,85	142,87	142,42
Zagłębienie [m]	1,15	1,13	1,58
Długość odcinka [m]	1,5	19,60	10,36
Spadek [‰]		0,15	0,15
Średnica rurociągu [m]		0,15	0,15
Hektometry	0,00	0,196	0,30



LEGENDA

- Instalacja kanalizacji sanitarnej
- Oznaczenie pionu
- Średnica podejścia
- Rzędna terenu
- Tuleja ochronna
- Symbol spadku
- Oznaczenie przyboru
- Poziom podłogi
- Studzienka rewizyjna

MK INŻYNIERIA S.A. Z O.O.
PROJEKTOWANIE REALIZACJA DORADZTWO
SPRZEDAŻ AUTOMATYKA BERYWIE

Czekanów ul. Piaskowa 25 - 63-410 Ostrow Wlkp. 2; Tel./fax (62) 733 80 38; Tel. 0697 416 833, 0607 573 811

TYTUŁ RYS.	PROFIL KANALIZACJI SANITARNEJ	SKALA:	1:100
NAZWA INWESTYCJI	Rozbudowa przedszkola - dobudowa oddziału z częścią socjalną i łącznikiem	NR PROJEKTU:	232/2010/P.B.
INWESTOR	Gminny Zakład Ekonomiczno-Administracyjny Szkoły i Przedszkoli	NR RYS.:	5
ADRES INWESTYCJI	ul. Środkowa 50, Latowice 63-405 Sieroszewice	DATA	06-2010
PROJEKTANT	inż. ŁUKASZ KRAWCZYK nr upr. WKP/0138/POCS/09	PODPIS	

ERROR: syntaxerror
OFFENDING COMMAND: --nostringval--

STACK:

```
/Title  
( )  
/Subject  
(D:20100701102151+02'00' )  
/ModDate  
( )  
/Keywords  
(PDFCreator Version 0.9.5)  
/Creator  
(D:20100701102151+02'00' )  
/CreationDate  
(Administrator)  
/Author  
-mark-
```