

# LEGENDA

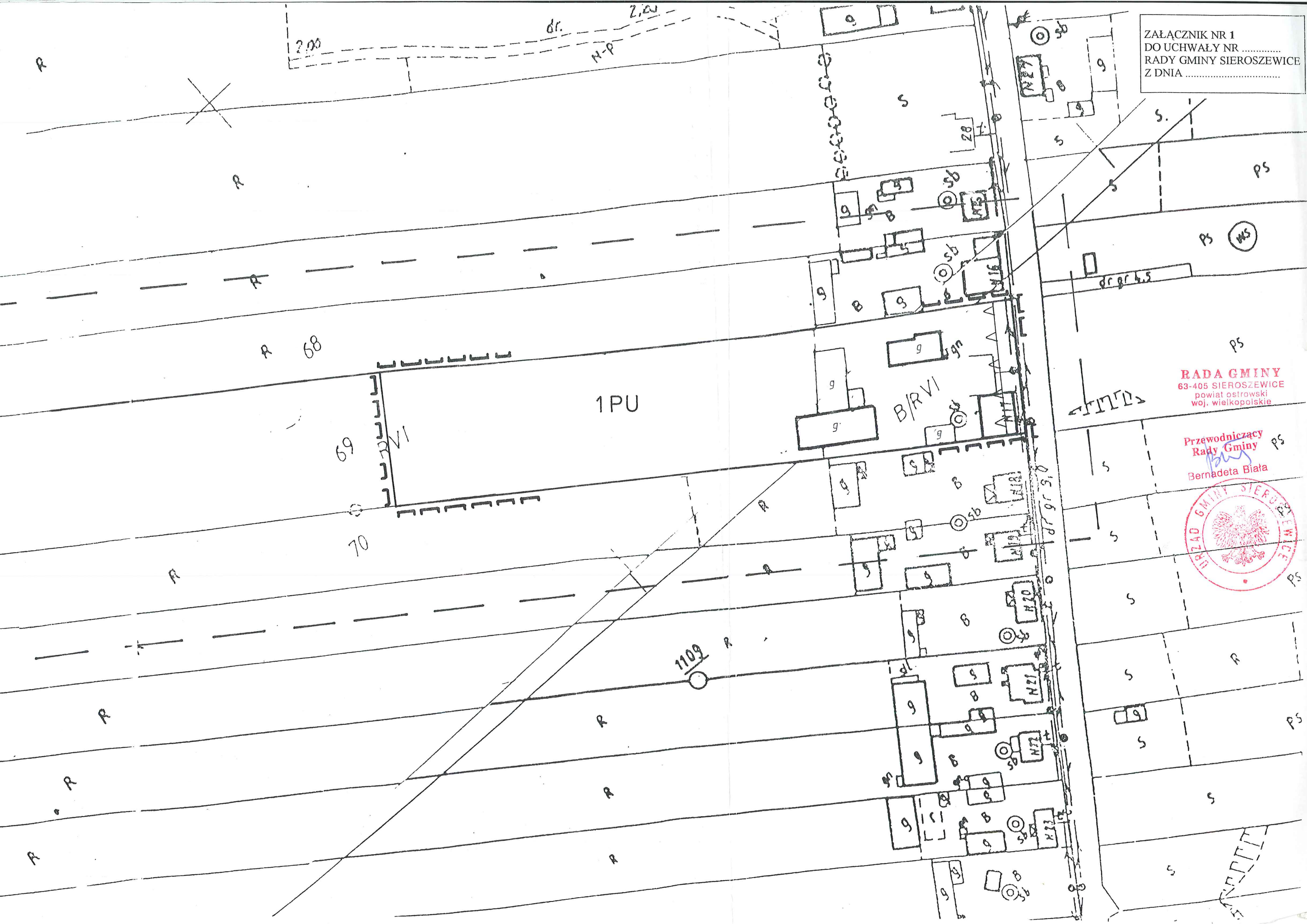
	- GRANICE TERENU OBJĘTEGO PLANEM
	- LINIE ROZGRANICZAJĄCE TERENY O RÓŻNYM PRZEZNACZENIU
	- LINIE PODZIAŁU WEWNĘTRZNEGO- PROPONOWANE
	- OBOWIĄZUJĄCE LINIE ZABUDOWY
	- NIEPRZEKRACZALNE LINIE ZABUDOWY
PU	- TERENY PRZEMYSŁOWO- USŁUGOWE
PE	- TERENY EKSPLOATACJI POWIERZCHNIOWEJ
U	- TERENY USŁUG
MNU	- TERENY ZABUDOWY MIESZKONIU0-USŁUGOWEJ
MN	- TERENY ZABUDOWY MIESZKANIOWEJ JEDNORODZINNEJ
Ls	- TEREN LASU
RL	- TEREN DOLESIEŃ
Rz	- TEREN ŁĄK O PASTWISK
	- SZPALERY ZIELENI IZOLACYJNEJ
KG	- TERENY KOMUNIKACJI - DROGA GŁÓWNA
KZ	- TERENY KOMUNIKACJI - DROGA ZBIORCZA
KL	- TERENY KOMUNIKACJI - DROGA LOKALNA
KD	- TERENY KOMUNIKACJI - DROGA DOJAZDOWA WEWNĘTRZNA
EE	- TERENY STACJI TRASFORMATOROWYCH
	- ZJAZD
	- STREFA OCHRONNA WOKÓŁ CMENTARZA

**RADA GMINY**  
63-405 SIEROSZEWICE  
powiat ostrowski  
woj. wielkopolskie

Przewodniczący  
Rady Gminy  
*Bernadeta Biata*  
Bernadeta Biata




ZALĄCZNIK NR 1  
DO UCHWAŁY NR .....  
RADY GMINY SIERSZEWICE  
Z DNIA .....



**RADA GMINY**  
63-405 SIERSZEWICE  
powiat ostrowski  
woj. wielkopolskie

Przewodniczący  
Rady Gminy  
*Bernadeta Biata*  
Bernadeta Biata



MAPA  
SYTUACYJNO-WYSOKOŚCIOWA

Zakład Usług  
Geodezyjno-Kartograficznych  
G. Maciejewski, L. Ciupka  
63-400 Ostrów Wielkopolski  
ul. Pułaskiego 20, tel. 738-00-42  
R-n 250639636 NIP 622-15-21-321

Województwo: wielkopolskie

Gmina: Sieroszewice

Wieś: Biernacice

Ark. mapy: 1 Działka: 69

Nr rej. gr.: G.24-1 Pow.: 1.8300 ha

Podstawa prawna: wyk. 17

Właściciel: Szyszka Jan i Marianna

Skala: 1 : 5000

Ks. rob. nr: 11/2001

Ostrów Wlkp.: 2001.06.02

Grzegorz Maciejewski  
geodeta uprawiony  
świadectwo MGRB Nr 14356  
w zakresie 1-2

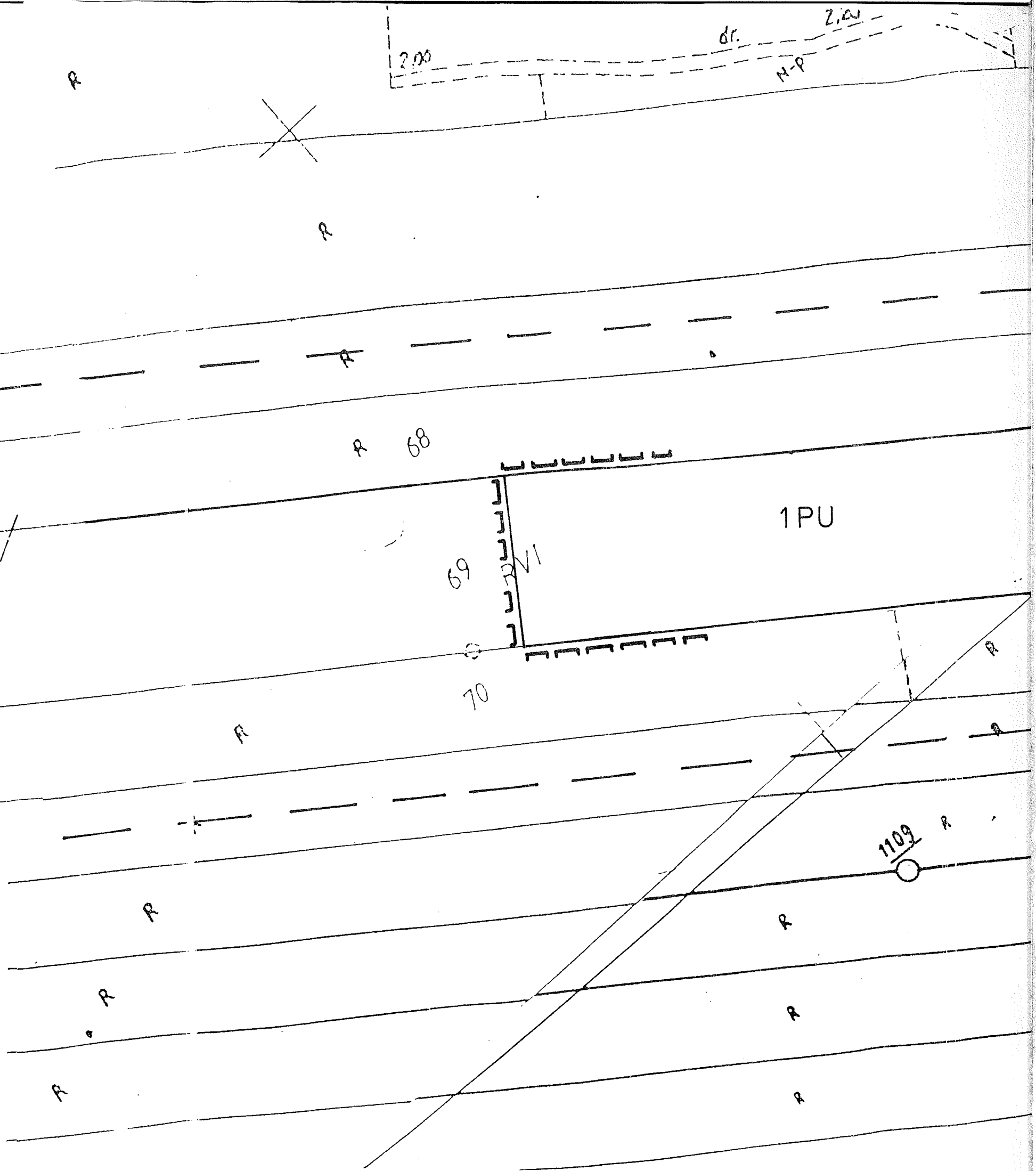
STAROSTWO POWIATOWE

2001-06-13

2001-06-13

0

100 m



Geod  
G.  
63  
ul. Pi  
R-n 25

ZALĄCZNIK NR 2  
DO UCHWAŁY NR .....  
RADY GMINY SIEROSZEWICE  
Z DNIA .....

## MAPA SYTUACYJNO-WYSOKOŚCIOWA

Województwo: wielkopolskie

Gmina: Sieroszewice

Wieś: Latowice

Ark. mapy: 1 Działka: 181/3

Nr rej. gr.: G.265-3 Pow.: 0.2900 ha

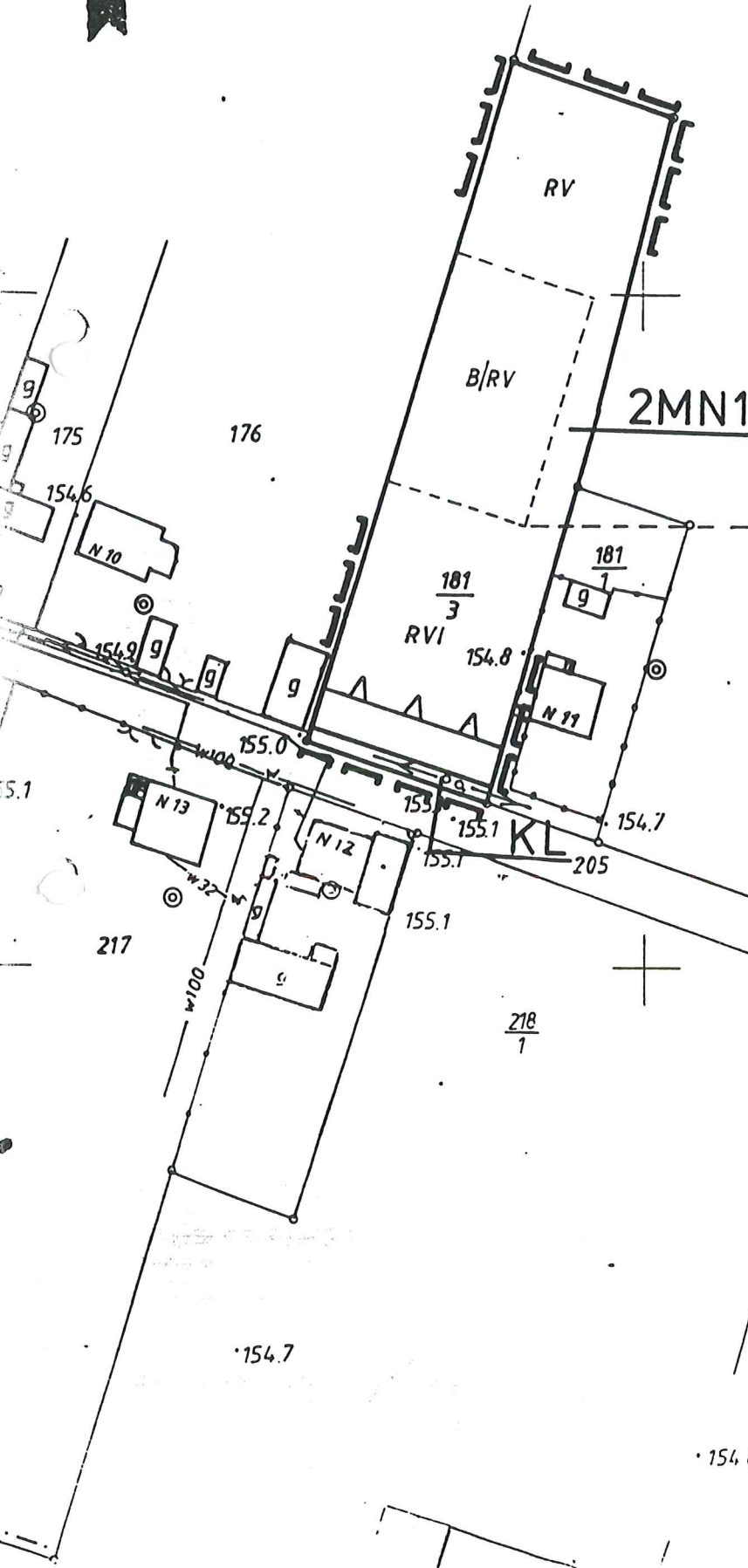
Podstawa prawna: KW 42412

Właściciel: Pilarczyk Lucyna

Skala: 1 : 1000

Ks. rob. nr: 12/2001

Ostrów Wlkp.: 2001.02.15



Grzegorz Maciejewski  
geodeta uprawniony  
świadectwo MGPIB nr 14366  
w zakresie V.9

STAROSTWO POWIATOWE  
w OSTROWIE WIELKOPOLSKIM  
Wydział Geodezji, Kartografii, Katastru  
Gospodarki Nieruchomościami  
53-400 Ostrów Wielkopolski  
ul. Powstańców Wielkopolskich 1a

Wzrost powierzchni podległej działce 181/3  
154.5  
2001-02-23

154.4  
154.4  
2001-02-23

Z Łp. STAROSTA  
Zofia Nieruchalska  
Kierownik Powiatowego  
Ośrodka Dokumentacji  
Geodezyjnej i Kartograficznej

RADA GMINY  
63-405 SIEROSZEWICE  
powiat ostrowski  
woj. wielkopolskie



Przewodniczący  
Rady Gminy  
Bernadeta Biela

**STAROSTWO POWIATOWE**

w OSTROWIE WIELKOPOLSKIM  
Wydział Geodezji, Kartografii, Katastru  
i Gospodarki Nieruchomościami  
63-400 Ostrów Wielkopolski  
Aleja Powstańców Wielkopolskich 16

W obszarze oznaczonym linijką .....  
potwierdzono w terenie aktualność treści mapy  
zasadniczej. Dokumenty potwierdzające aktu-  
alność mapy przyjęto do zasobu powiatowego  
w dniu ..... 2001-06-13

zawidencjonowano pod nr .....  
Niniejsza mapa może służyć do celów  
projektowych.

Projektowane obiekty budowlane wymagające  
pozwolenia na budowę podlegają wyliczeniu  
inwentaryzacji powykonawczej przez technika  
skontrolowanego do wykonywania prac geode-  
zyjnych.

Ostrów Wielkopolski, dnia ..... 2001-06-13

Z up. STAROSTY

Zofia Niemcewilska  
Nieruchomości Powiatowe  
Działka Dokumentacji A  
Geodezja i Kartografia

2MN2

ZAŁĄCZNIK NR 3  
DO UCHWAŁY NR .....  
RADY GMINY SIERSZEWICE  
Z DNIA .....

**RADA GMINY**  
63-405 SIERSZEWICE  
powiat ostrowski  
woj. wielkopolskie

Przewodniczący  
Rady Gminy

Bernadeta Biała

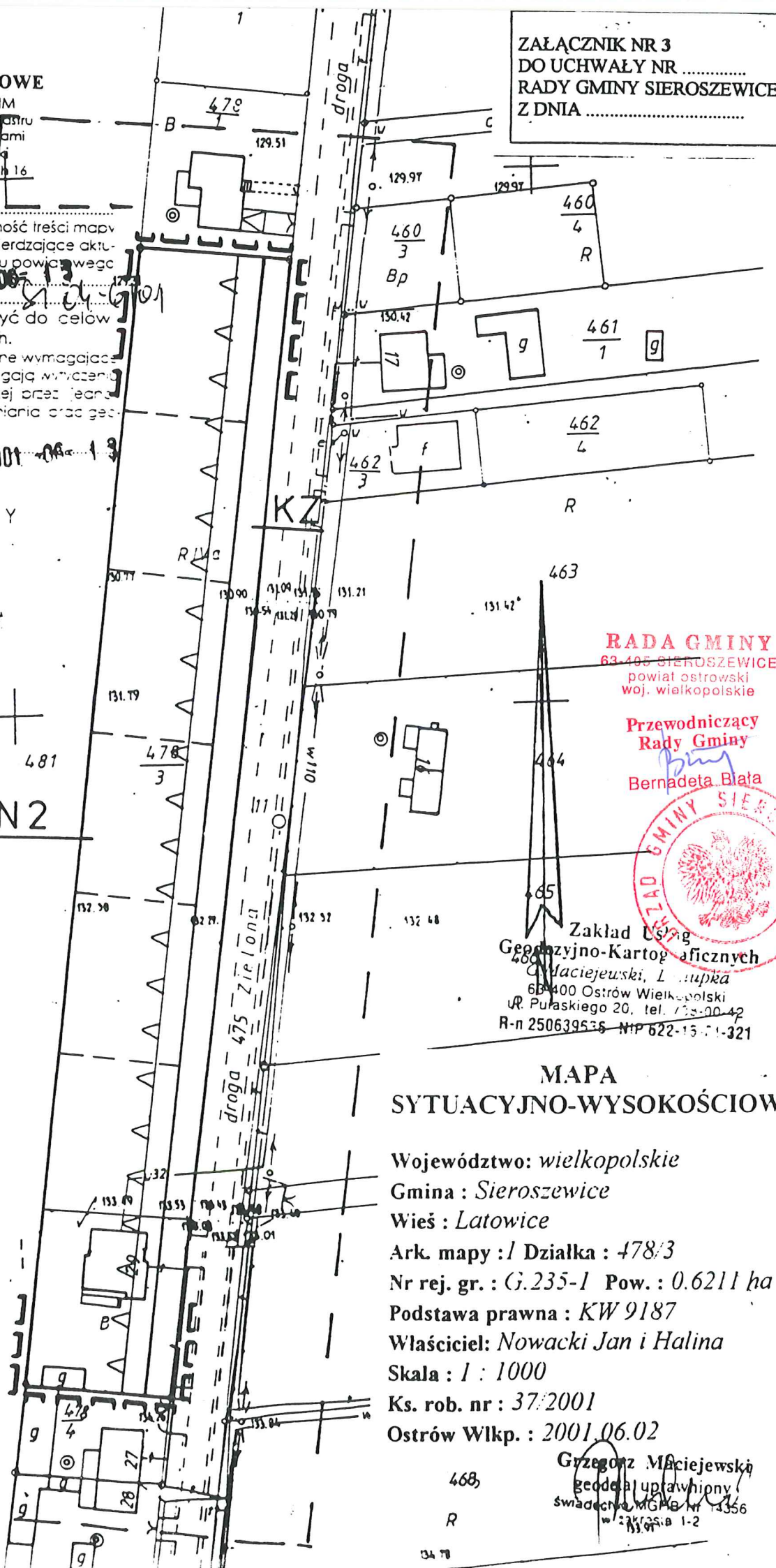


Zakład Usług  
Geodezyjno-Kartograficznych  
Maciejewski, Łucjuszka  
63-400 Ostrów Wielkopolski  
ul. Pułaskiego 20, tel. 735-90-42  
R-n 250639535 NIP 622-15-11-321

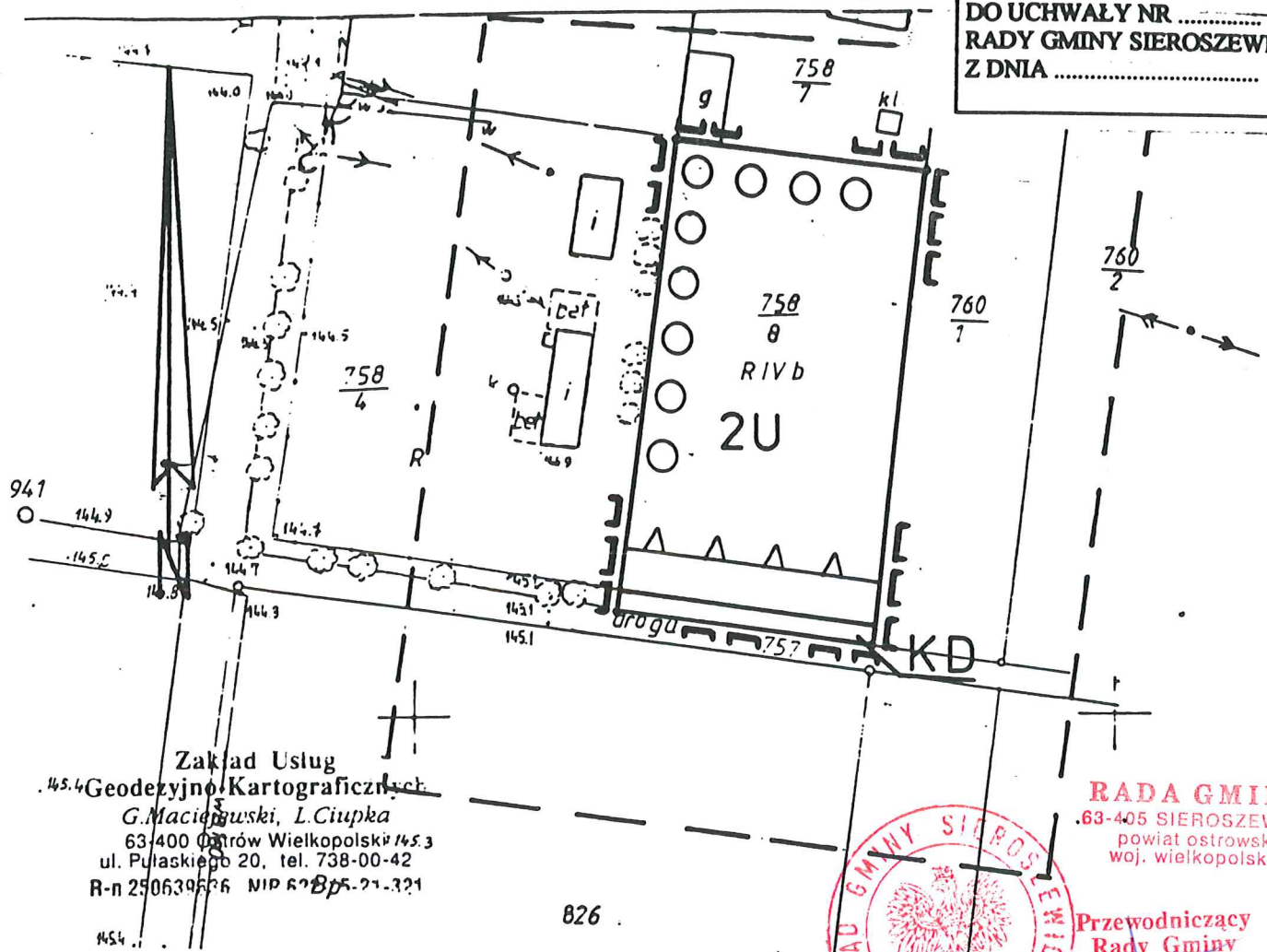
**MAPA  
SYTUACYJNO-WYSOKOŚCIOWA**

Województwo: wielkopolskie  
Gmina : Sierszewice  
Wieś : Latowice  
Ark. mapy : 1 Działka : 478/3  
Nr rej. gr. : G.235-1 Pow. : 0.6211 ha  
Podstawa prawna : KW 9187  
Właściciel: Nowacki Jan i Halina  
Skala : 1 : 1000  
Ks. rob. nr : 37/2001  
Ostrów Wlkp. : 2001.06.02

Grzegorz Maciejewski  
geodeta uprawniony  
świadczenie MGPE nr 14356  
w zakresie 1-2




ZALĄCZNIK NR 4  
DO UCHWAŁY NR .....  
RADY GMINY SIERSZEWICE  
Z DNIA .....



Zakład Usług  
Geodezyjno-Kartograficznych  
G. Maciejewski, L. Ciupka  
63-400 Ostrów Wielkopolski 145.3  
ul. Pułaskiego 20, tel. 738-00-42  
R-n 250630526 NIP 678-21-321

**RADA GMINY**  
63-405 SIERSZEWICE  
powiat ostrowski  
woj. wielkopolskie



Przewodniczący  
Rady Gminy  
*B. Biata*  
Bernadeta Biata

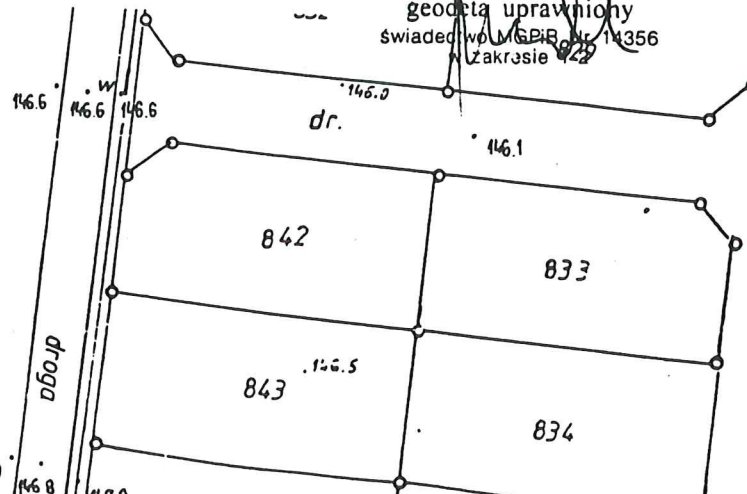
**MAPA  
SYTUACYJNO-WYSOKOŚCIOWA**

Województwo: wielkopolskie  
Gmina : Sierszewice  
Wieś : Latowice  
Ark. mapy : 1 Działka : 758 8  
Nr rej. gr. : G.294-3 Pow. : 0.2400 ha  
Podstawa prawna : KW 46665  
Właściciel: Parafia Rzymsko-Katolicka  
p.w. Matki Boskiej Częstochowskiej  
Skala : 1 : 1000  
Ks. rob. nr : 43/2001  
Ostrów Wlkp. : 2001.06.07

Grzegorz Maciejewski  
geodeta uprawniony  
świad. wo. GPR Nr 14356  
zakresie 422

W obszarze oznaczonym linią ---  
potwierdzono w terenie aktualność treści mapy  
zasadniczej. Dokument potwierdzający aktu-  
alność mapy przyjęto do zasobu powiatowego  
145.7 dnia 2001-07-06

Widziany pod nr 5104-7/2001  
730  
Projektowane obiekty budowlane wymagają  
pozwolenia na budowę podlegają w tym zakresie  
i wdrożeniu przedsięwzięcia przez jedno-  
stronnie uzgodnione do wykonania prac geo-  
dezyjnych.  
Ostrów Wielkopolski, dnia 2001-07-06











Zakład Usług  
Geodezyjno-Kartograficznych  
G. Maciejewski, L. Ciupka  
63-400 Ostrów Wielkopolski  
ul. Pułaskiego 20, tel. 738-00-42  
R-n 259629636 K 7 620-15-21-321

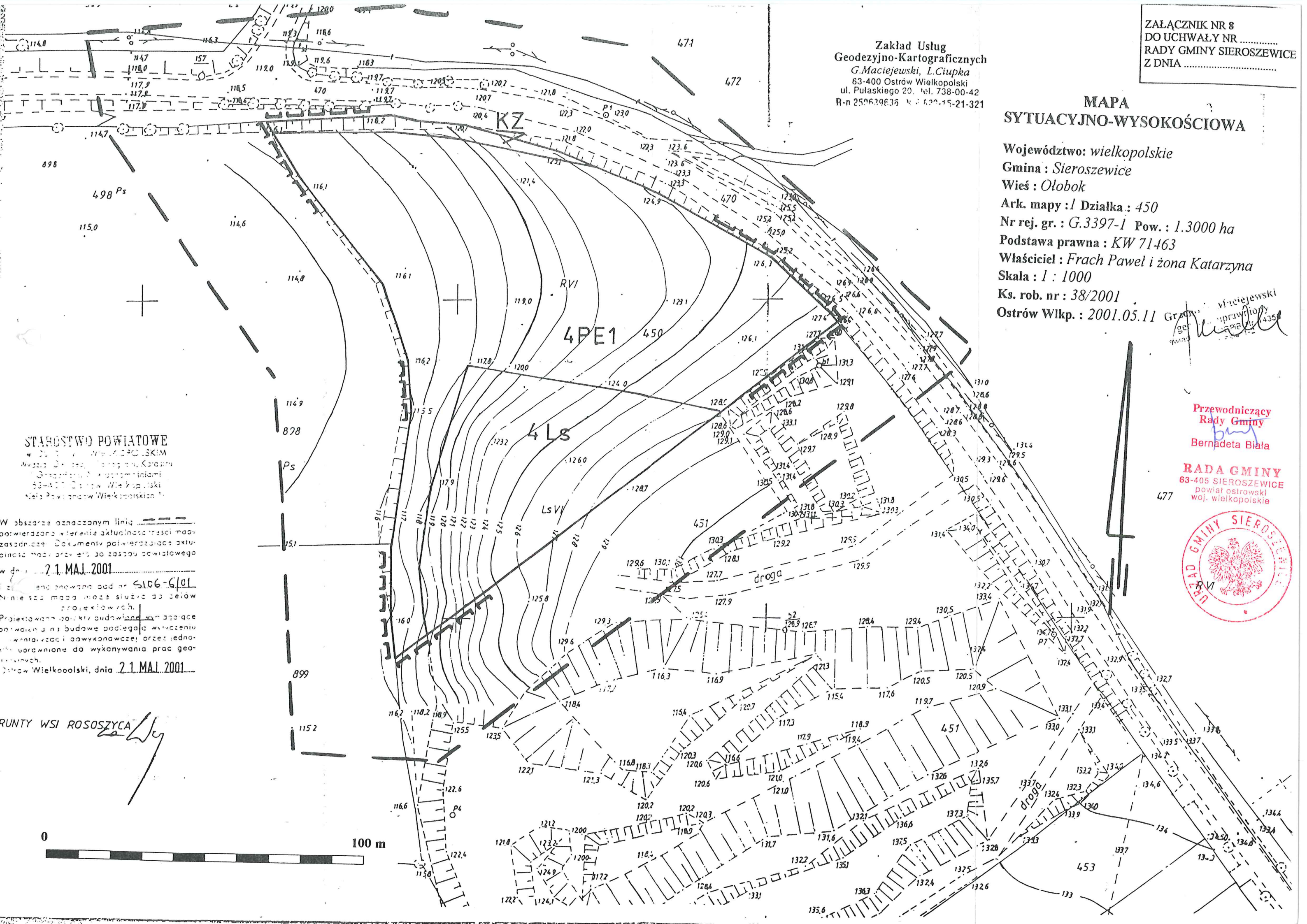
### MAPA SYTUACYJNO-WYSOKOŚCIOWA

Województwo: wielkopolskie  
Gmina: Sieroszewice  
Wieś: Ołobok  
Ark. mapy: 1 Działka: 450  
Nr rej. gr.: G.3397-1 Pow.: 1.3000 ha  
Podstawa prawna: KW 71463  
Właściciel: Frach Paweł i żona Katarzyna  
Skala: 1:1000  
Ks. rob. nr: 38/2001  
Ostrów Wlkp.: 2001.05.11

Maciejewski  
Główny Inżynier  
Geodezyjny  
435

Przewodniczący  
Rady Gminy  
Bernadeta Biąta

RADA GMINY  
63-405 SIEROSZEWICE  
powiat ostrowski  
woj. wielkopolskie



STANOWISKO POWIATOWE  
w Ostrów Wielkopolskim  
Wydział Geodezji i Kartografii  
ul. Pułaskiego 20, 63-400 Ostrów Wielkopolski  
Telefon Powiatowy Wielkopolski 11

W obszarze oznaczonym linią .....  
potwierdzona w terenie aktualność treści mapy  
zasadniczej. Dokumenty potwierdzające aktu-  
alność mapy archiwizowane w zasobie powiatowego  
w dniu 21. MAJ 2001.  
Projektowana budowa pod nr SI.06-G/01  
nie służy mapie, może służyć do celów  
projektowych.  
Projektowana budowa wyznaczonego  
podwórka na budowę podlega wyznaczeniu  
właścicieli powykonawczej przez jedno-  
stronnie uprawnione do wykonywania prac geo-  
dezyjnych.  
Ostrów Wielkopolski, dnia 21. MAJ 2001.

URUNTY WSI ROSOSZYCA



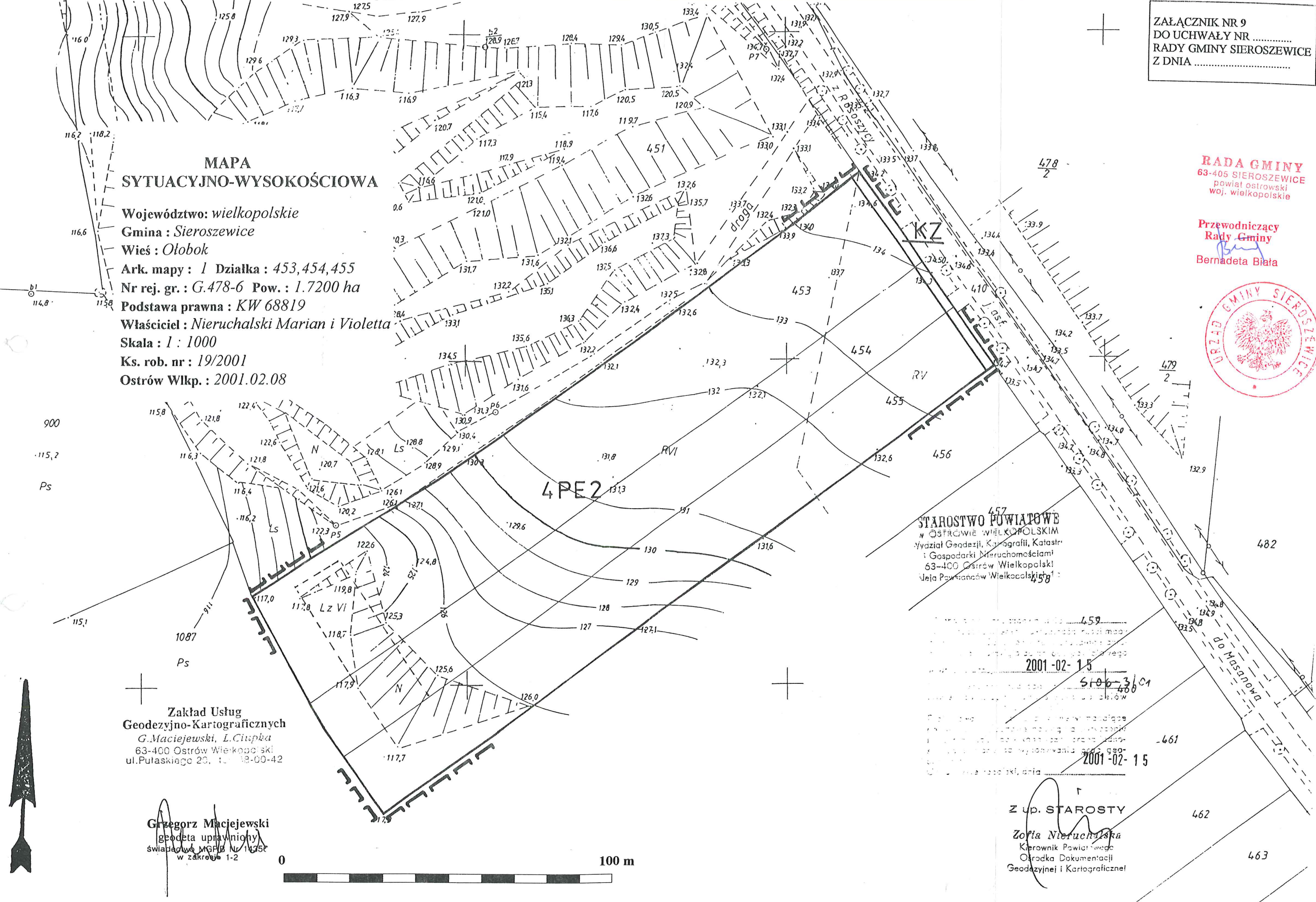

ZAŁĄCZNIK NR 9  
DO UCHWAŁY NR .....  
RADY GMINY SIEROSZEWICE  
Z DNIA .....

**MAPA  
SYTUACYJNO-WYSOKOŚCIOWA**

Województwo: wielkopolskie  
Gmina : Sieroszewice  
Wieś : Ołobok  
Ark. mapy : 1 Działka : 453,454,455  
Nr rej. gr. : G.478-6 Pow. : 1.7200 ha  
Podstawa prawna : KW 68819  
Właściciel : Nieruchalski Marian i Violetta  
Skala : 1 : 1000  
Ks. rob. nr : 19/2001  
Ostrów Wlkp. : 2001.02.08

**RADA GMINY**  
63-405 SIEROSZEWICE  
powiat ostrowski  
woj. wielkopolskie

Przewodniczący  
Rady Gminy  
*B. Biata*  
Bernadeta Biata



457  
**STAROSTWO POWIATOWE**  
w OSTRÓWIE WIELKOPOLSKIM  
Wydział Geodezji, Kartografii, Katastru  
i Gospodarki Nieruchomościami  
63-400 Ostrów Wielkopolski  
ul. Powstańców Wielkopolskich 457

2001-02-15

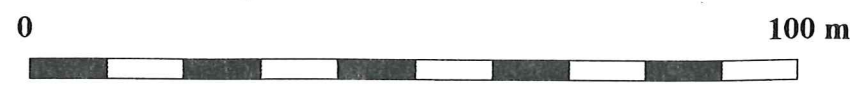
5106-3/01

2001-02-15

Z up. STAROSTY  
*Zofia Nieruchalska*  
Zofia Nieruchalska  
Kierownik Powiatowego  
Ośrodka Dokumentacji  
Geodezyjnej i Kartograficznej

Zakład Usług  
Geodezyjno-Kartograficznych  
G. Maciejewski, L. Ciupka  
63-400 Ostrów Wielkopolski  
ul. Pułaskiego 20, tel. 18-00-42

*Grzegorz Maciejewski*  
Grzegorz Maciejewski  
geodeta uprawniony  
świadectwo MGPIB Nr 11457  
w zakresie 1-2



# IAPA SYTUACYJNA

mina : Sieroszewice

ieś : Parczew

· kusz mapy 1 Działka 818/3

r rej.G.3586-1 Powierzchnia 0.2520 ha

r księgi wieczystej : 71028

łaściciel : Majtas Andrzej

i żona Anna

kała 1:1000

strów Wielkopolski

ZALĄCZNIK NR 10  
DO UCHWAŁY NR XXXIII/195/02  
RADY GMINY SIEROSZEWICE  
Z DNIA 23.04.2002

Wykonał: **IREVA KURZAJ**  
ul. Krowczyńska 126, tel. 36 63 17  
63-400 OSTROW WIELKOPOLSKI  
SPECJETA UPRAWNIONY  
Zaświadczenie CUGiK nr 1088  
o kierunku kwalifikacje zawodowe  
w zakresie 1-2  
Ks. rob nr 832001  
Data 01.06.2001  
podpis

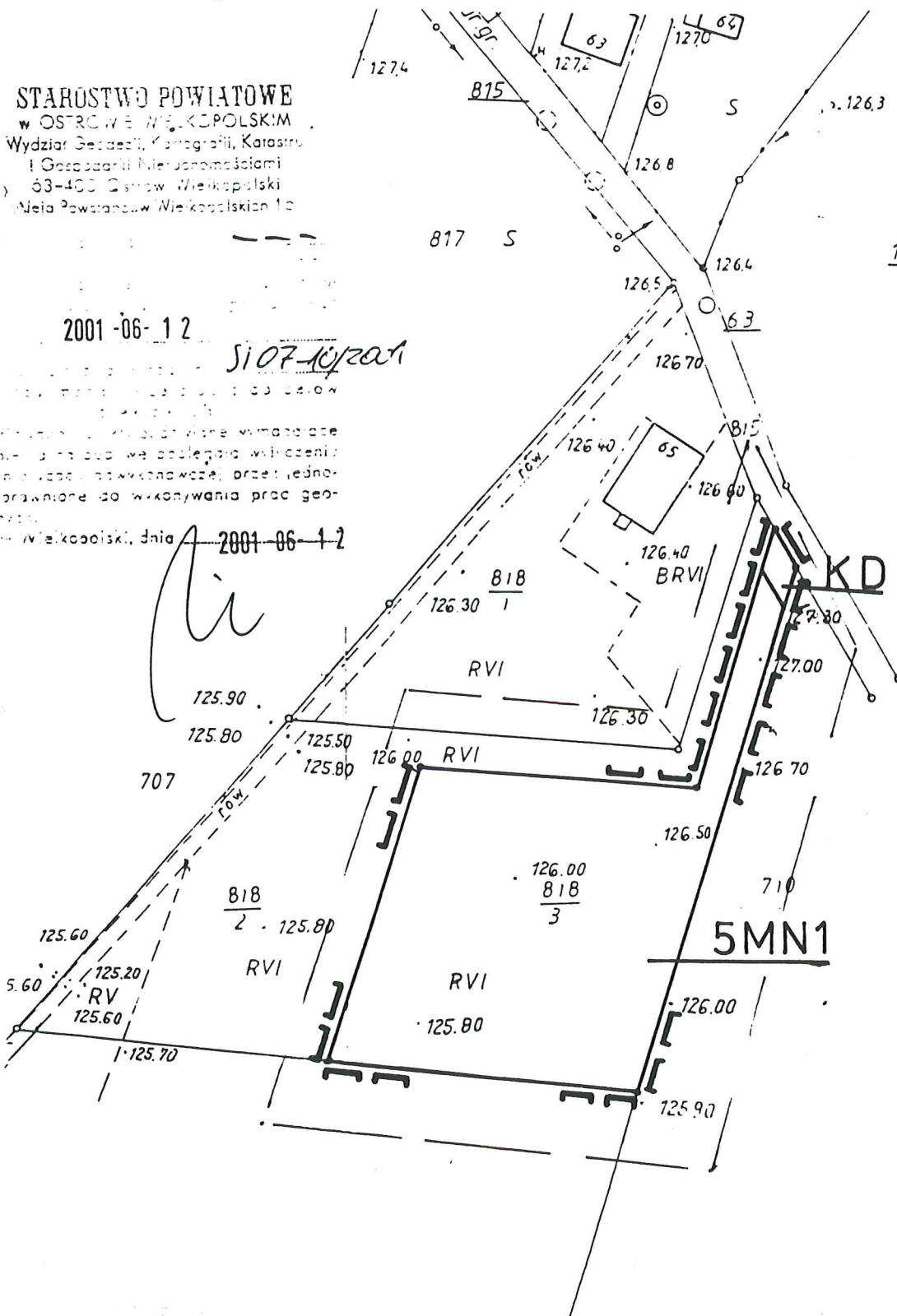
STAROSTWO POWIATOWE  
w OSTROWIE WIELKOPOLSKIM  
Wydział Geodezji, Kartografii, Katastru  
i Gospodarki Nieruchomościami  
63-400 Ostrow Wielkopolski  
Aleja Powstańców Wielkopolskich 10

2001-06-12

*SIOF-KURZAJ*

Pracownik geodezji, który przedstawił wymagane dane, nie jest odpowiedzialny za błąd w wykonaniu prac geodezji.

Ostrow Wielkopolski, dnia 2001-06-12



**RADA GMINY**  
63-405 SIEROSZEWICE  
powiat ostrowski  
woj. wielkopolskie

Przewodniczący  
Rady Gminy  
*Białe*  
Bernadeta Biała



Zakład Usług  
Geodezyjno-Kartograficznych  
G. Maciejewski, L. Ciupka  
63-400 Ostrów Wielkopolski  
ul. Pułaskiego 20, tel. 738-00-42  
R-n 250629536 NIP 522-15-21-321

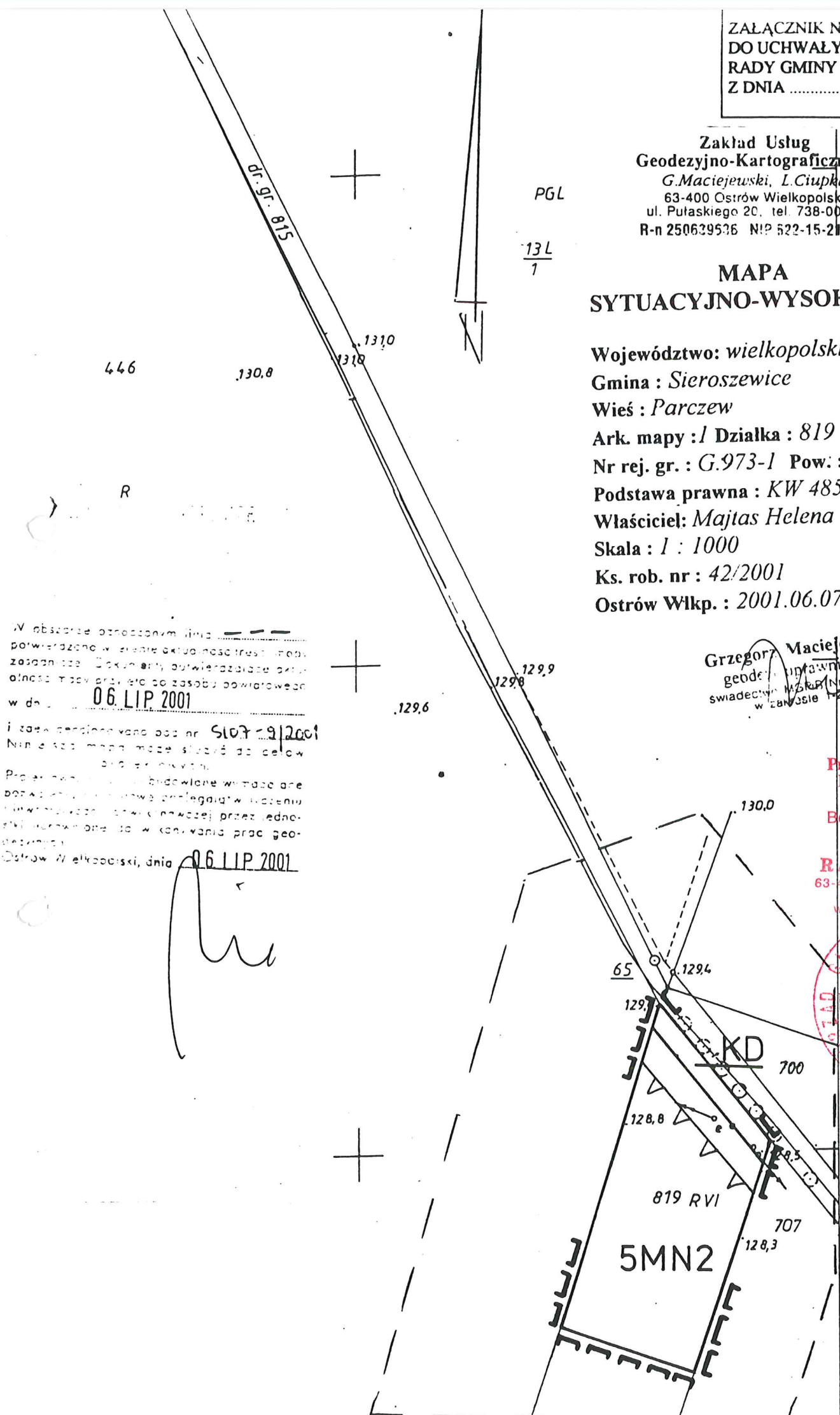
**MAPA  
SYTUACYJNO-WYSOKOŚCIOWA**

Województwo: wielkopolskie  
Gmina : Sieroszewice  
Wieś : Parczew  
Ark. mapy : 1 Działka : 819  
Nr rej. gr. : G.973-1 Pow. : 0.6600 ha  
Podstawa prawna : KW 48541  
Właściciel: Majtas Helena  
Skala : 1 : 1000  
Ks. rob. nr : 42/2001  
Ostrów Wlkp. : 2001.06.07

W obszarze oznaczonym linią - - - - -  
potwierdzono w terenie aktualność treści mapy  
zobowiązanej. Dokument potwierdza aktualność  
danych mapy przejętych do zasobu powiatowego  
w dn. 06. LIP. 2001

i zaktualizowano dane pod nr S107-9/2001  
Niniejsza mapa może służyć do celów  
administracyjnych.

Prace geodezyjne i inżynierskie wykonane w terenie  
pod kierunkiem inżyniera geodezji w uzgodnieniu  
z wydziałem inżynierii powiatowej przez jedno-  
osobową działalność gospodarczą prowadzoną przez  
Geodezję i Inżynierię w Ostrówku Wielkopolskim, dnia  
06. LIP. 2001

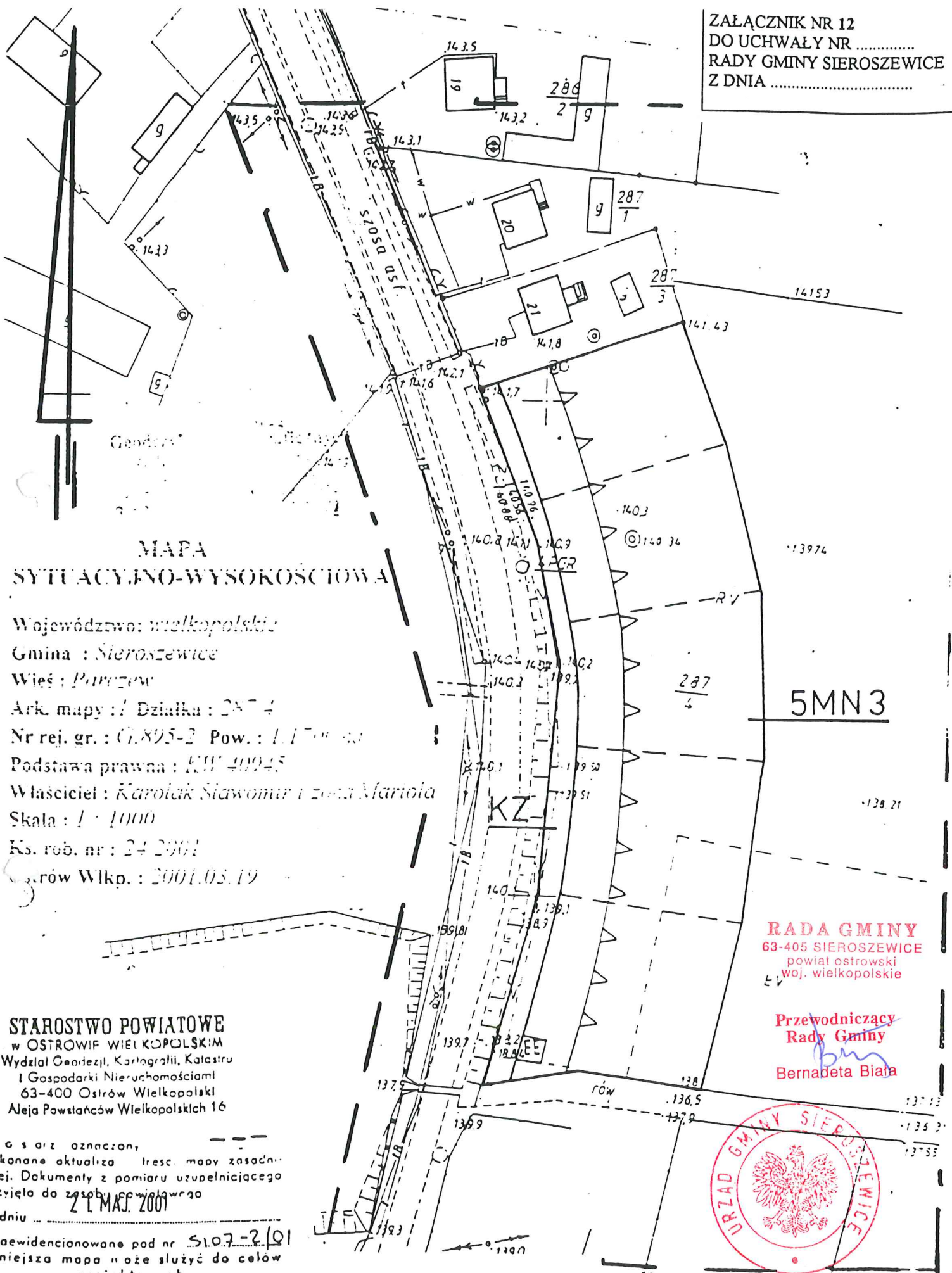


Grzegorz Maciejewski  
geodezja i inżynieria  
swiadectwo WZSRP Nr 14386  
w Zakresie 142

Przewodniczący  
Rady Gminy  
Bernadeta Biata

**RADA GMINY**  
63-405 SIEROSZEWICE  
powiat ostrowski  
woj. wielkopolskie

ZAŁĄCZNIK NR 12  
DO UCHWAŁY NR .....  
RADY GMINY SIEROSZEWICE  
Z DNIA .....



**MAPA  
SYTUACYJNO-WYSOKOŚCIOWA**

Województwo: wielkopolskie  
Gmina : Sieroszewice  
Wieś : Parczew  
Ark. mapy : 1 Działka : 287 4  
Nr rej. gr. : G.895-2 Pow. : 1.17 ha  
Podstawa prawna : KW 409-15  
Właściciel : Karoliak Sławomir i żona Mariola  
Skala : 1 : 1000  
Ks. rob. nr : 24 2901  
Ostrów Wlkp. : 2001.05.19

**STAROSTWO POWIATOWE**  
w OSTROWIE WIELKOPOLSKIM  
Wydział Geodezji, Kartografii, Katastru  
i Gospodarki Nieruchomościami  
63-400 Ostrów Wielkopolski  
Aleja Powstańców Wielkopolskich 16

o s a r z oznaczony,  
skanone aktualizacja treści mapy zasadniczej. Dokumenty z pomiaru uzupełniającego zzięto do zespołu powiatowego  
dnia 21 MAJ 2001  
zaewidencjonowane pod nr S.107-2/01  
iniejsza mapa może służyć do celów projektowych.  
określone obiekty budowlane wymagające  
zwolnienia na budowę podlegają wyłączeniu  
inwentaryzacji powykonawczej przez jedno-  
osobowo uprawnione do wykonywania prac geo-  
dezyjnych.  
Ostrów Wielkopolski dnia 21 MAJ 2001

**5MN3**

**RADA GMINY**  
63-405 SIEROSZEWICE  
powiat ostrowski  
woj. wielkopolskie

Przewodniczący  
Rady Gminy  
*Bm*  
Bernadeta Biata



Z URZ. STAROSTY  
*[Signature]*  
2001.05.19

Zakład Usług  
Geodezyjno-Kartograficznych  
G. Maciejewski, L. Ciupka  
63-400 Ostrów Wielkopolski  
ul. Polaskiego 20, tel. 738-00-42  
e-mail: gmk@wp.poczta.onet.pl, tel. 738-00-42

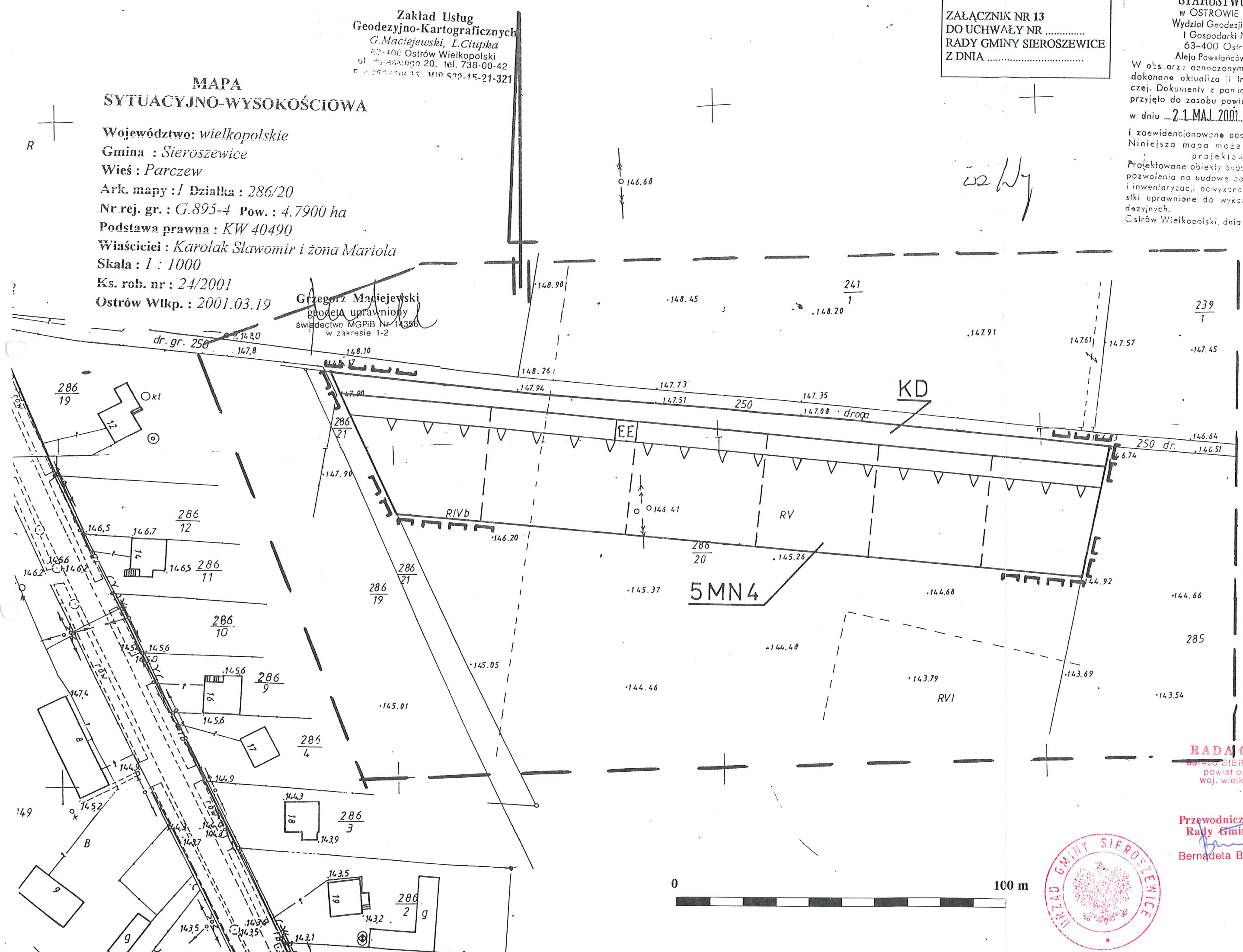
ZAŁĄCZNIK NR 13  
DO UCHWAŁY NR .....  
RADY GMINY SIERSZEWICE  
Z DNIA .....

STAROSTWO POWIATOWE  
w OSTROWIE WIELKOPOLSKIM  
Wydział Geodezji, Kartografii, Katastru  
i Gospodarki Nieruchomościami  
63-400 Ostrów Wielkopolski  
Aleja Powstańców Wielkopolskich 16  
W obszarze oznaczonym linią .....  
dokonane aktualizacji treści mapy zasadniczej. Dokumenty z ponieru uzupełniającego  
przyjęto do zasobu powiatowego  
w dniu 2.1. MAJ 2001  
i zaewidencjonowane pod nr 5107-2/01  
Niniejsza mapa może służyć do celów  
projektowych.  
Projektowane obiekty budowlane wymagające  
pozwolenia na budowę podlegają wytyczeniu  
i inwentaryzacji powykonawczej przez jedno-  
osobistki uprawnione do wykonywania prac geo-  
dezyjnych.  
Ostrów Wielkopolski, dnia 2.1. MAJ 2001

**MAPA  
SYTUACYJNO-WYSOKOŚCIOWA**

Województwo: wielkopolskie  
Gmina : Sierszewice  
Wieś : Parczew  
Ark. mapy : 1 Działka : 286/20  
Nr rej. gr. : G.895-4 Pow. : 4.7900 ha  
Podstawa prawna : KW 40490  
Właściciele : Karolak Sławomir i żona Mariola  
Skala : 1 : 1000  
Ks. rob. nr : 24/2001  
Ostrów Wlkp. : 2001.03.19

Grzegorz Maciejewski  
geodeza uprawniony  
świadectwo MGPIB Nr 14356  
w zakresie 1-2



**RADA GMINY**  
63-400 SIERSZEWICE  
powiat ostrowski  
woj. wielkopolskie

Przewodniczący  
Rady Gminy  
Bernadeta Biłata

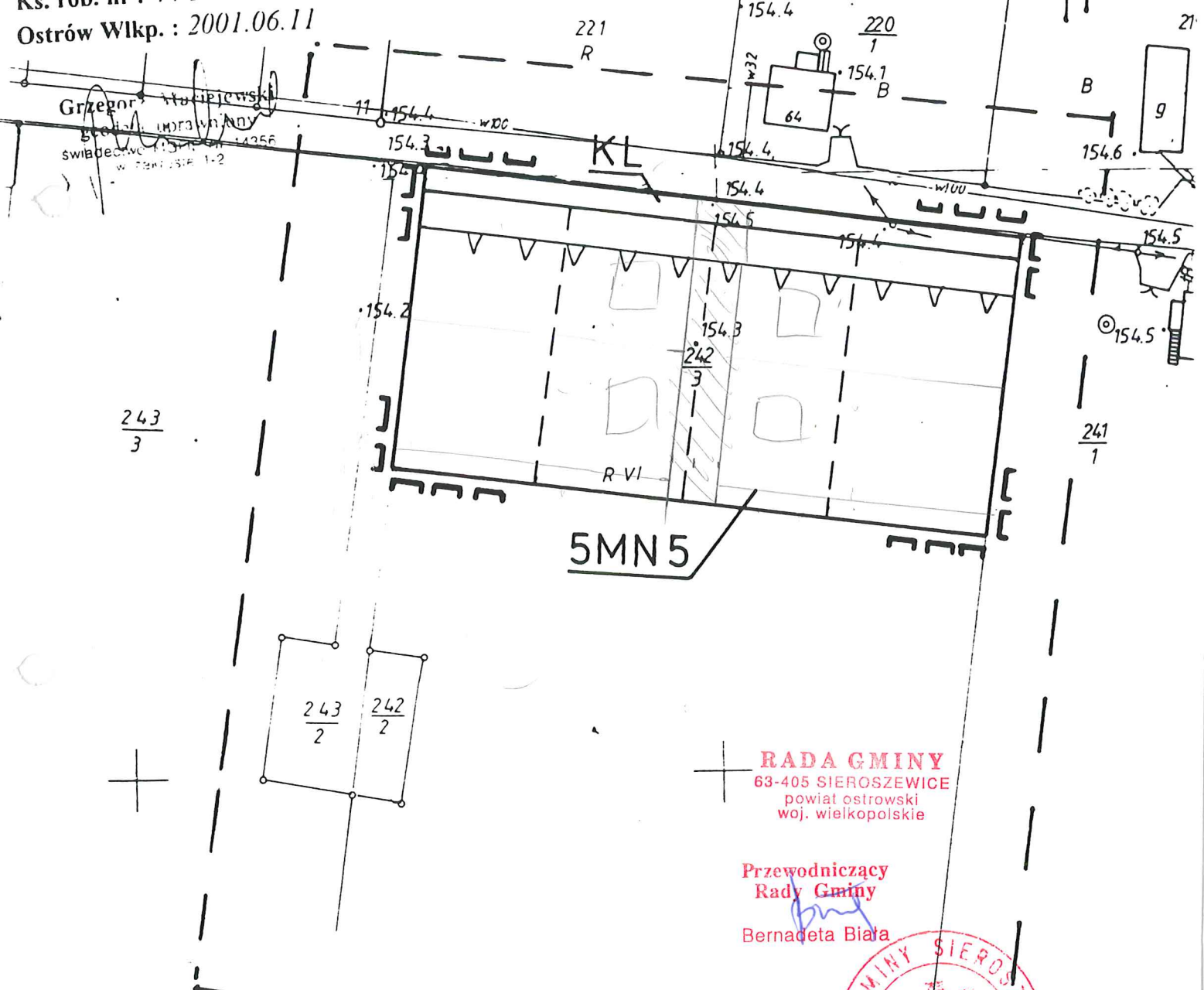


# MAPA SYTUACYJNO-WYSOKOŚCIOWA

Geodezyjno-Kartograficzny  
G. Maciejewski, L. Ciupka  
63-400 Ostrów Wielkopolski  
ul. Pułaskiego 20, tel. 738-00-42  
R-n 250639636 NIP 622-15-21-321

ZALĄCZNIK NR 14  
DO UCHWAŁY NR .....  
RADY GMINY SIEROSZEWICE  
Z DNIA .....

Województwo: wielkopolskie  
Gmina : Sieroszewice  
Wieś : Parczew  
Ark. mapy : 1 Działka : 242/3  
Nr rej. gr. : G.868-2 Pow. : 1.9600 ha  
Podstawa prawna : KW 21852  
Właściciel: Pietraszek Jarosław i Jolanta  
Skala : 1 : 1000  
Ks. rob. nr : 44/2001  
Ostrów Wlkp. : 2001.06.11



**RADA GMINY**  
63-405 SIEROSZEWICE  
powiat ostrowski  
woj. wielkopolskie

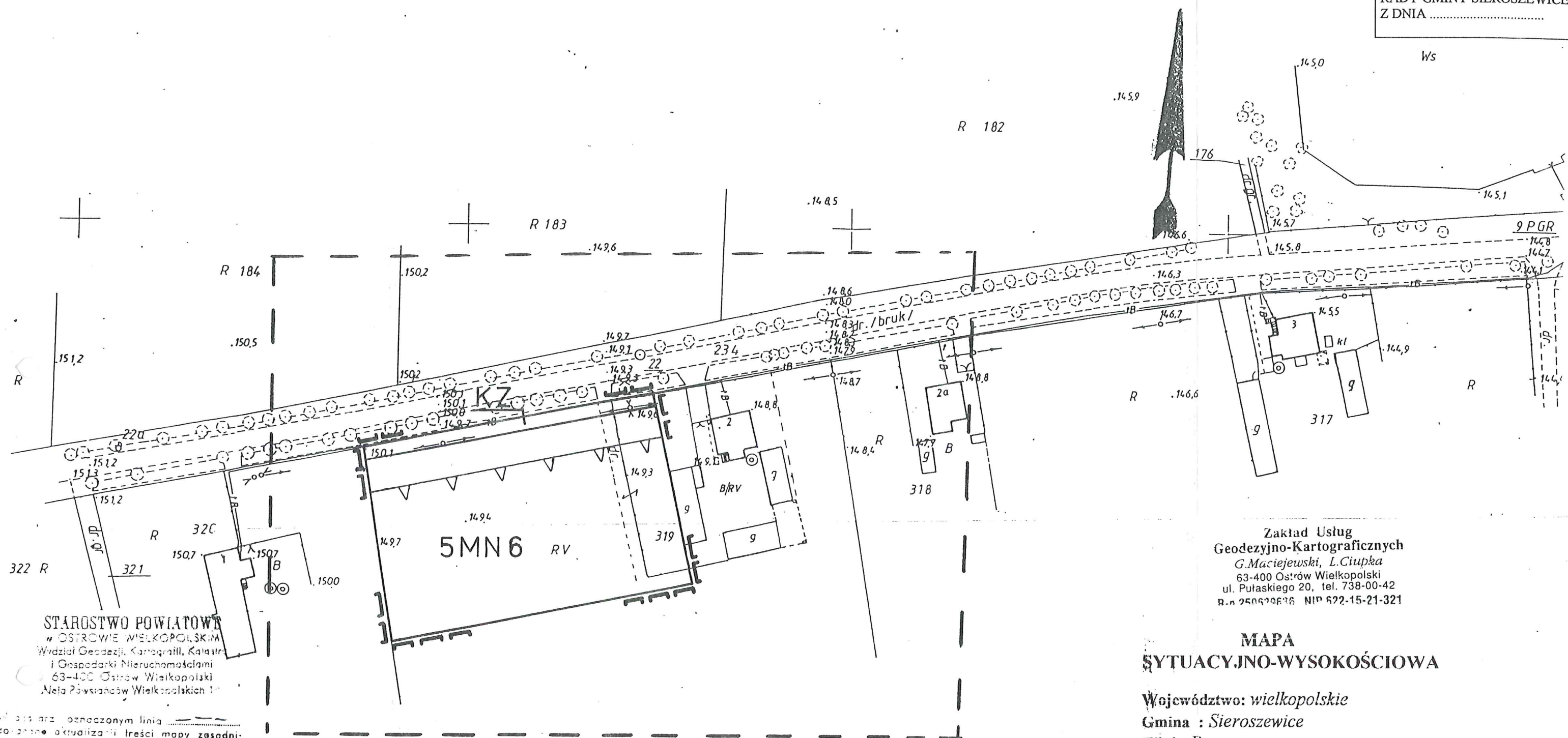
Przewodniczący  
Rady Gminy  
Bernadeta Biata



W obszarze oznaczonym linią .....  
potwierdzono wierzenie aktualności treści mapy  
zasadniczej. Dokumenty potwierdzające aktu-  
alność mapy przyjęto do zasobu powiatowego  
w dniu 2001-07-06  
i zaewidencjonowano pod nr 1107-B/01  
Niniejsza mapa może służyć do celów  
projektowych.  
Projektowane obiekty budowlane wymagające  
pozwolenia na budowę podlegają wyliczeniu  
i inwentaryzacji powykonawczej przez jedno-  
stki uprawnione do wykonywania prac geo-  
dezyjnych.  
2001-07-06  
Ostrów Wielkopolski, dnia .....

STAROSTWO POWIATOWE  
w OSTROWIE WIELKOPOLSKIM  
Wydział Geodezji i Kartografii  
ul. Goscinińskiego 10  
63-400 Ostrów Wielkopolski  
Najja Powiatowców Wielkopolskich 10





STAROSTWO POWIATOWE  
w OSTROWIE WIELKOPOLSKIM  
Wydział Geodezji, Kartografii, Katastru  
i Gospodarki Nieruchomościami  
63-400 Ostrow Wielkopolski  
Al. Powszańców Wielkopolskich 1

Mapa jest oznaczonymi liniami  
dokładnie aktualizacji treści mapy zasadni-  
czej. Dokumenty z pomiaru uzupełniającego  
przebiegają do zasobu powiatowego

Wzrostu ..... 09.MAJ.2001  
S1.07/14/01

Wzrostu ..... 09.MAJ.2001  
S1.07/14/01

Wzrostu ..... 09.MAJ.2001  
S1.07/14/01

Wzrostu ..... 09.MAJ.2001  
S1.07/14/01

Zakład Usług  
Geodezyjno-Kartograficznych  
G.Maciejewski, L.Ciupka  
63-400 Ostrow Wielkopolski  
ul. Pułaskiego 20, tel. 738-00-42  
R.n. 250620636 NIP 622-15-21-321

MAPA  
SYTUACYJNO-WYSOKOŚCIOWA

Województwo: wielkopolskie  
Gmina : Sieroszewice  
Wieś : Parczew  
Ark. mapy : 1 Działka : 319  
Nr rej. gr. : G.951-1 Pow. : 3.5200 ha  
Podstawa prawna : KW 18066  
Właściciel : Kołaczek Krzysztof  
Skala : 1 : 1000  
Ks. rob. nr : 25/2001  
Ostrow Wlkp. : 2001.03.19

RADA GMINY  
63-405 SIEROSZEWICE  
powiat ostrowski  
woj. wielkopolskie

Grzegorz Maciejewski  
geodeta uprawniony  
świadectwo MGPIB Nr 14036  
w zakresie 72



Przewodniczący  
Rady Gminy  
Bernadeta Biata



Zakład Usług  
Geodezyjno-Kartograficznych  
G. Maciejewski, L. Ciupka  
63-400 Ostrów Wielkopolski  
ul. Pułaskiego 20, tel. 738-00-42  
R-n 250639636 NIP 522-15-21-321

### MAPA SYTUACYJNO-WYSOKOŚCIOWA

Województwo: wielkopolskie  
Gmina : Sieroszewice  
Wieś : Parczew  
Ark. mapy : 1 Działka : 182  
Nr rej. gr. : G.3593-1 Pow. : 2.3100 ha  
Podstawa prawna : KW 71362  
Właściciel : Ratajczyk Dariusz i żona Dorota  
Skala : 1 : 1000  
Ks. rob. nr : 20/2001  
Ostrów Wlkp. : 2001.02.19

Grzegorz Maciejewski  
geodeta uprawniony  
świadczenie MSPB Nr 14356  
w zakresie 1-2

**RADA GMINY**  
63-405 SIEROSZEWICE  
powiat ostrowski  
woj. wielkopolskie

Przewodniczący  
Rady Gminy  
Bernadeta Biata



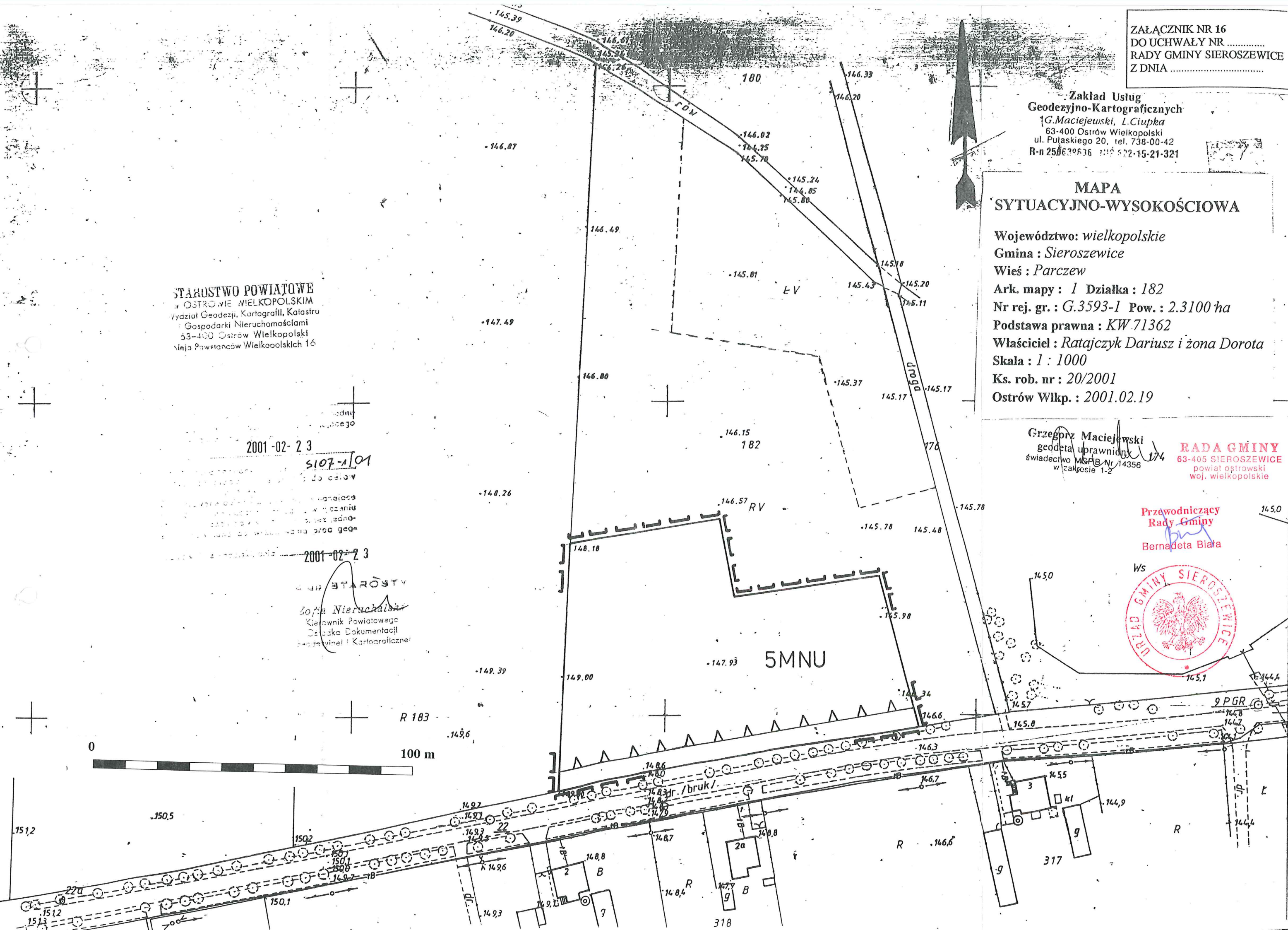
STAROSTWO POWIATOWE  
OSTROWIE WIELKOPOLSKIM  
Wydział Geodezji, Kartografii, Katastru  
i Gospodarki Nieruchomościami  
63-400 Ostrów Wielkopolski  
ul. Powstańców Wielkopolskich 16

2001-02-23

5107-1/01

2001-02-23

STAROSTA  
Joanna Nieruchalska  
Kierownik Powiatowego  
Biura Dokumentacji  
Geodezyjno-Kartograficznej







STAROSTWO POWIATOWE  
 W OSTROWIE WIELKOPOLSKIM  
 Wydział Geodezji i Kartografii, Kalastru  
 i Gospodarki Terenów i Rezerwami  
 63-405 Ostrow Wielkopolski  
 Aleja Powstańców Wielkopolskich 16

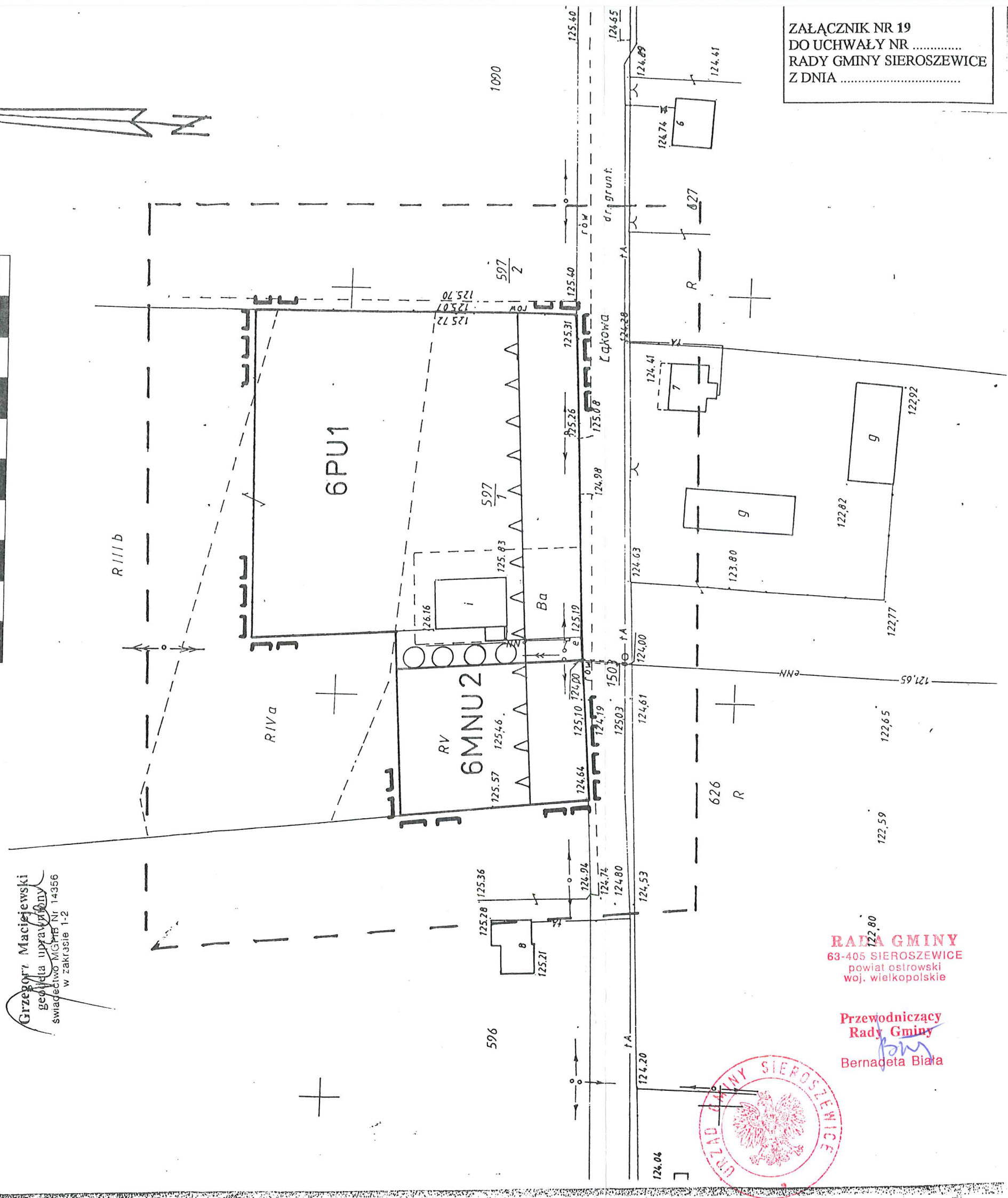
W obszarze oznaczonym linią .....  
 i zatwierdzoną w terenie aktualność treści mapy  
 zasadniczej. Dokumenty potwierdzające aktu-  
 alność mapy przyjęto do zasobu powiatowego  
 w dniu ..... 2001-07-06 .....  
 i zatwierdzoną pod nr ..... 510-5/01  
 Niniejsza mapa może służyć do celów  
 projektowych.  
 Projektowane obiekty budowlane wymagające  
 pozwolenia na budowę podlegają wyliczeniu  
 i inwentaryzacji powykonawczej przez jedno-  
 siki uprawnione do wykonywania prac geo-  
 dezyjnych.  
 Ostrow Wielkopolski, dnia ..... 2001-07-06

Zakład Usług  
 Geodezyjno-Kartograficznych  
 G. Maciejewski, L. Ciupka  
 63-400 Ostrow Wielkopolski  
 ul. Pułaskiego 20, tel. 738-00-42  
 R-n 2506306306 NIP 522-15-21-321

**MAPA  
 SYTUACYJNO-WYSOKOŚCIOWA**

Województwo: wielkopolskie  
 Gmina : Sieroszewice  
 Wieś : Rososzycza  
 Ark. mapy : I Działka : 597/1  
 Nr rej. gr. : G1697-3 Pow. : 3.9200 ha  
 Podstawa prawna : KW 54720  
 Właściciel: *Bochen Czesław i Irena*  
 Skala : 1 : 1000  
 Ks. rob. nr : 39/2001  
 Ostrow Wilkp. : 2001.06.02

Grzegorz Maciejewski  
 geodeta uprawiający  
 świadectwo MGPIB Nr 14356  
 w zakresie 1-2



ZAŁĄCZNIK NR 19  
 DO UCHWAŁY NR .....  
 RADY GMINY SIEROSZEWICE  
 Z DNIA .....

**RADA GMINY**  
 63-405 SIEROSZEWICE  
 powiat ostrowski  
 woj. wielkopolskie

Przewodniczący  
 Rady Gminy  
*Bernadeta Biata*  
 Bernadeta Biata



ZAŁĄCZNIK NR 20  
DO UCHWAŁY NR XXIII/197/Q  
RADY GMINY SIEROSZEWICE  
Z DNIA 23.04.2002

STAROSTWO POWIATOWE  
w OSTROWIE WIELKOPOLSKIM  
Wydział Geodezji, Katastru,  
i Gospodarki Miercami i Miastami  
63-400 Ostrów Wielkopolski  
Al. Powstańców Wielkopolskich 15

W obszarze oznaczonym linią .....  
dokonane aktualizacja treści mapy zasadni-  
czej. Dokumenty z pomiaru uzupełniającego  
przyjęto do zasobu powiatowego

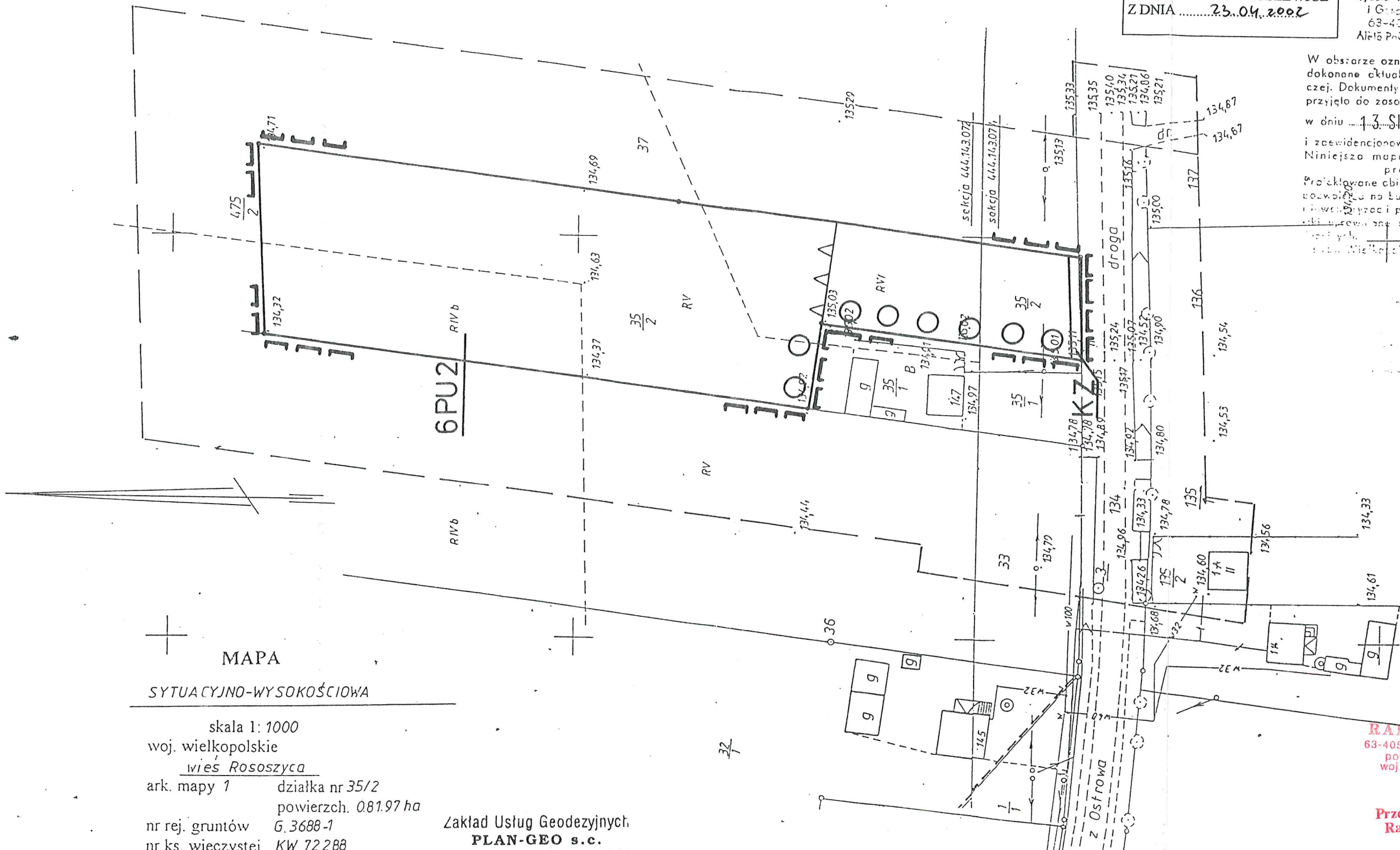
w dniu 13. SIE. 2001

i zaświadczona pod nr 5110-9/01  
Niniejsza mapa może służyć do celów  
projektowych.

Projektowane obiekty budowlane wymagające  
pozwolenia na budowę podlegają wyłączeniu  
z ewidencji gruntów i powierzchni przez jedno-  
stronne wyłączenie do wykonywania prac geo-  
dezyjnych.

Wielkopolski, dnia 13. SIE. 2001

*[Handwritten signature]*



MAPA

SYTUACYJNO-WYSOKOŚCIOWA

skala 1: 1000  
woj. wielkopolskie  
wieś Rososzyca  
ark. mapy 1 działka nr 35/2  
powierzch. 0,81,97 ha  
nr rej. gruntów G. 3688-1  
nr ks. wieczystej KW 72288  
właściciel Siwak Paweł  
oraz żona Anna Siwak

Zakład Usług Geodezyjnych  
**PLAN-GEO s.c.**  
63-400 Ostrów Wielkopolski  
Al. Powstańców Wielkopolskich 14  
tel. 36 62 41

*[Signature]*  
**Danuta Lis**  
GEODEZA  
ul. 60 P. Płochoty 6, tel. 36 59 26  
63-400 Ostrów Wielkopolski  
Upr. MGPiB nr 8430

ks. robót: 64/M/01

Ostrów, dnia 24.07.2001r

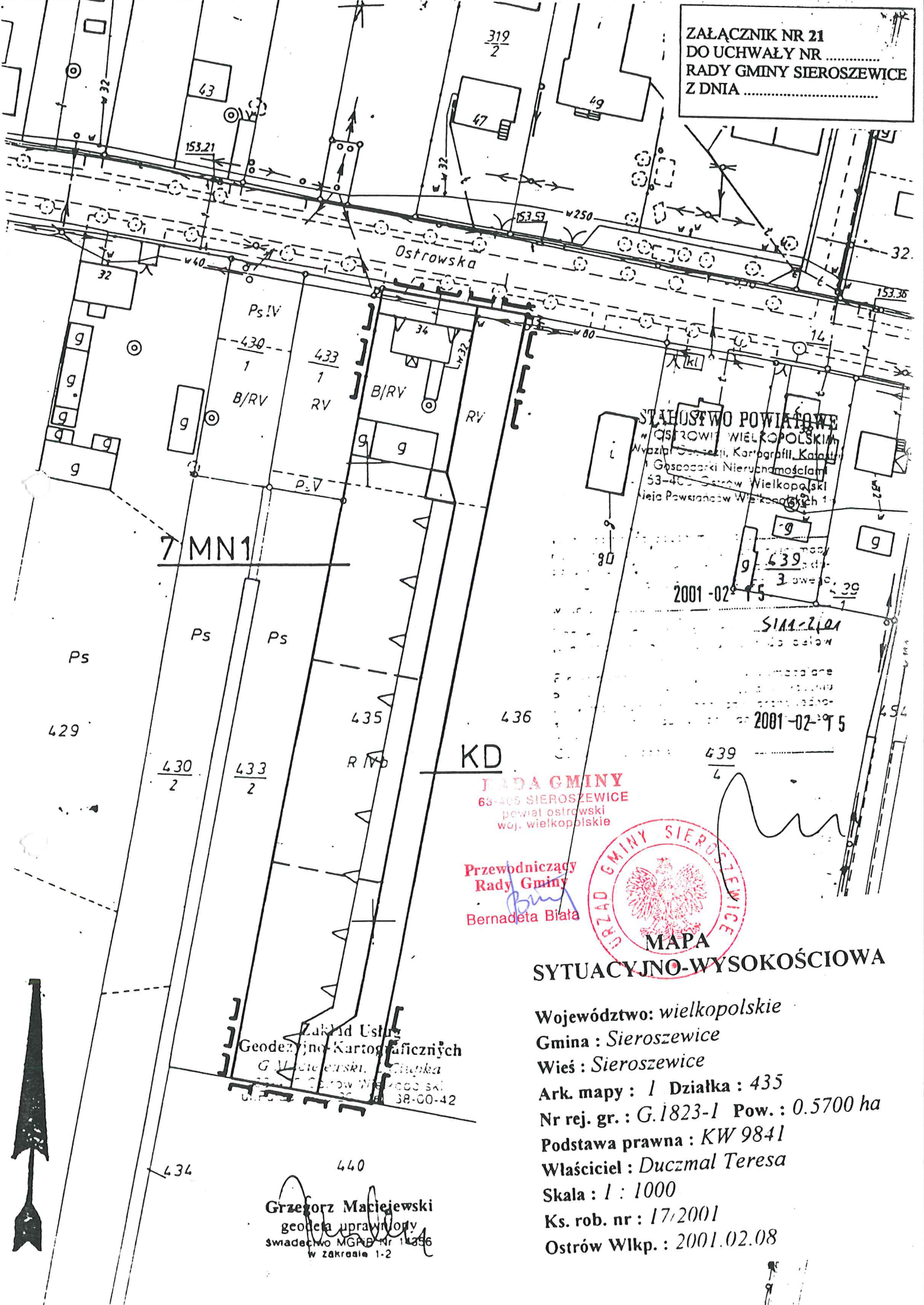


**RADA GMINY**  
63-405 SIEROSZEWICE  
powiat ostrowski  
woj. wielkopolskie

Przewodniczący  
Rady Gminy  
*[Signature]*  
Bernadeta Biata



ZAŁĄCZNIK NR 21  
DO UCHWAŁY NR .....  
RADY GMINY SIEROSZEWICE  
Z DNIA .....



STANOWISKO POWIATOWE  
W OSTROWIE WIELKOPOLSKIM  
Wydział Geodezji, Kartografii, Katastru  
i Gospodarki Nieruchomościami  
53-405 Ostrow Wielkopolski  
ul. Nieja Powstańców Wielkopolskich 1

2001-02-15  
SIAM-2101  
2001-02-15

7 MN1

KD

RADA GMINY  
63-405 SIEROSZEWICE  
powiat ostrowski  
woj. wielkopolskie

Przewodniczący  
Rady Gminy  
Bernadeta Biała



**MAPA  
SYTUACYJNO-WYSOKOŚCIOWA**

Województwo: wielkopolskie  
Gmina : Sieroszewice  
Wieś : Sieroszewice  
Ark. mapy : 1 Działka : 435  
Nr rej. gr. : G.1823-1 Pow. : 0.5700 ha  
Podstawa prawna : KW 9841  
Właściciel : Duczmal Teresa  
Skala : 1 : 1000  
Ks. rob. nr : 17/2001  
Ostrów Wlkp. : 2001.02.08

Zakład Usług  
Geodezyjno-Kartograficznych  
G. Maciejewski, Ciężka  
ul. Nieja Powstańców Wielkopolskich  
53-405 Ostrow Wielkopolski  
tel. 71 38-00-42

Grzegorz Maciejewski  
geodeta uprawniony  
świadectwo MGAP Nr 11256  
w zakresie 1-2

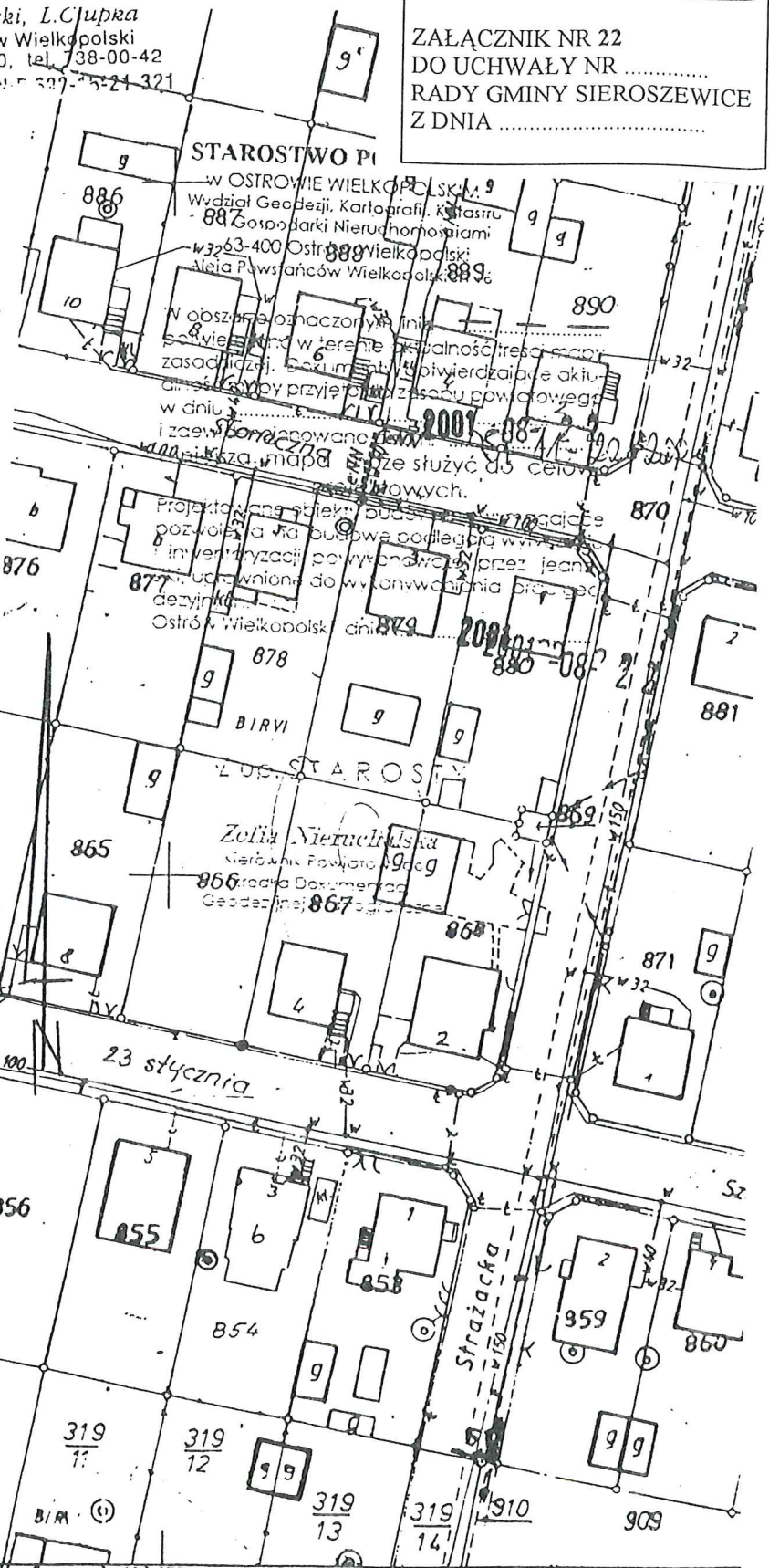


# MAPA SYTUACYJNO-WYSOKOŚCIOWA

G. Maciejewski, L. Czapka  
63-400 Ostrów Wielkopolski  
ul. Pułaskiego 20, tel. 38-00-42  
R-n 25692896 N-1 327-5-21-321

ZAŁĄCZNIK NR 22  
DO UCHWAŁY NR .....  
RADY GMINY SIERSOSZEWICE  
Z DNIA .....

Województwo: wielkopolskie  
Gmina : Sieroszewice  
Wieś : Sieroszewice  
Ark. mapy : 1 Działka : 324/5, 324/7  
Nr rej. gr. : G.3481-1 Pow. : 0.0720 ha  
0.0705 ha  
Podstawa prawna : KW 69660, Rep.A 4289/01  
Właściciel: Rusin Krzysztof i Lidia  
Skala : 1 : 1000  
Cs. rob. nr : 58/2001  
Ostrów Wlkp. : 2001.08.14



Grzegorz Maciejewski  
geodeta uprawniający  
świadectwo MGPIB Nr 14366  
w Zakresie 1-2

**RADA GMINY**  
63-405 SIERSOSZEWICE  
powiat ostrowski  
woj. wielkopolskie

**Przewodniczący  
Rady Gminy**  
Bernadeta Biata



Zakład Usług  
Geodezyjno-Kartograficznych  
G. Maciejewski, L. Ciupka  
63-400 Ostrów Wielkopolski  
ul. Pułaskiego 20, tel. 798-00-42  
R-n 250639535 NIP 622-15-21-321

STAROSTWO POWIATOWE  
w OSTROWIE WIELKOPOLSKIM  
Wydział Geodezji, Kartografii, Katastru  
i Gospodarki Nieruchomościami  
63-400 Ostrów Wielkopolski  
Al. Powstańców Wielkopolskich 1

**MAPA  
CYJNO-WYSOKOŚCIOWA**

Łstwo: wielkopolskie  
Sierszewice

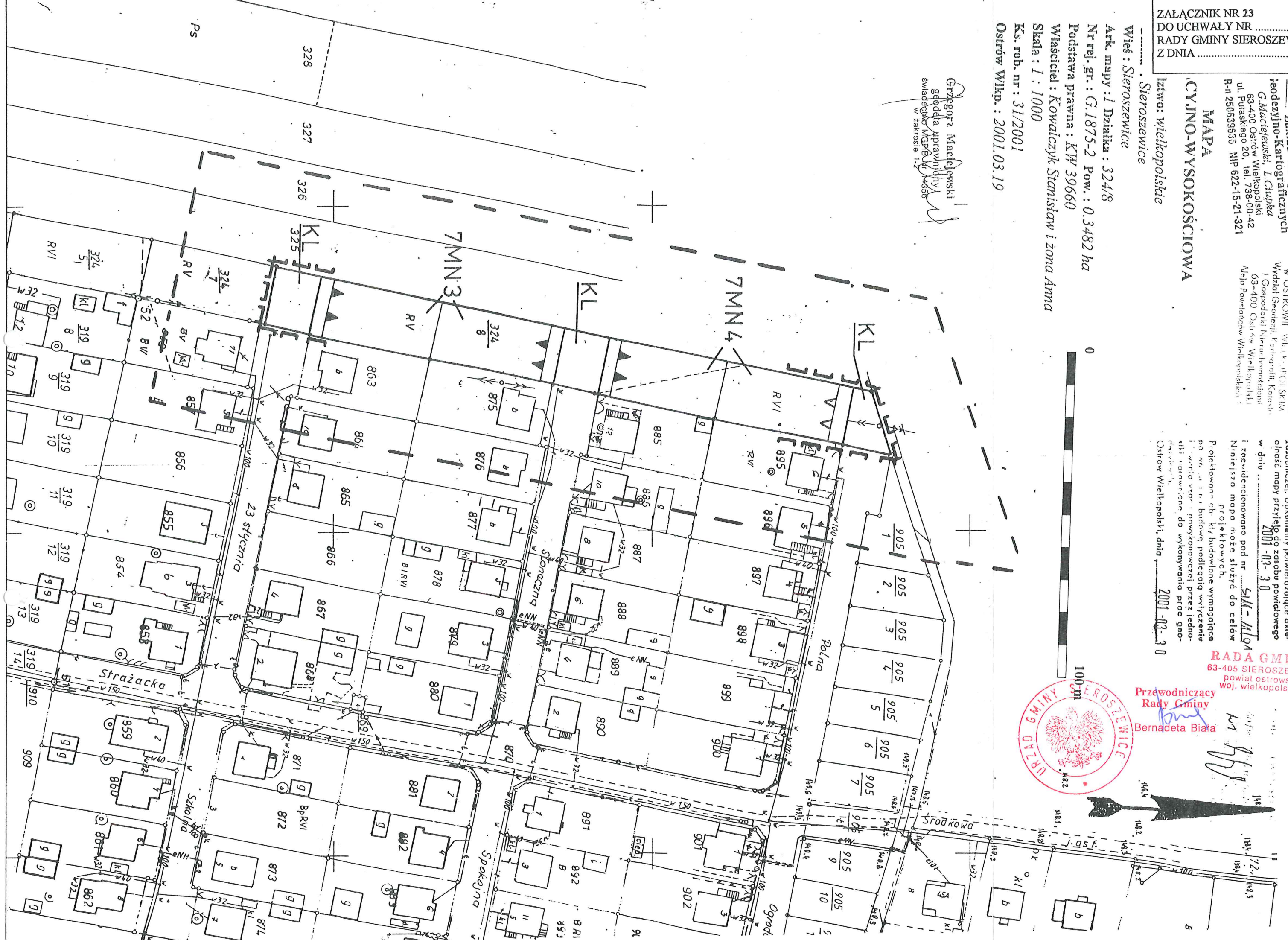
Wieś: Sierszewice  
Ark. mapy: 1 Działka: 324/8  
Nr rej. gr.: G.1875-2 Pow.: 0.3482 ha  
Podstawa prawna: KW 39660  
Właściciel: Kowalczyk Stanisław i Zona Anna  
Skala: 1 : 1000  
Ks. rob. nr: 31/2001  
Ostrów Wlkp.: 2001.03.19

Grzegorz Maciejewski  
geodeta inżynier  
świadczący MGBA 44556  
w zakresie 1-2

W obszarze oznaczonym linią .....  
polwierdzono w terenie aktualność treści mapy  
zasadniczej. Dokumenty polwierdzające aktu-  
ość mapy przyjęto do zasobu powiatowego  
w dniu ..... 2001-03-30  
i zewidencjonowano pod nr ..... SLM-0104  
Niniejsza mapa może służyć do celów  
projektowych.  
Projektowana lub kilobudowane wymagające  
pozwolenia na budowę podlegają wyliczeniu  
i kwantowaniu wizerunków przez jedno-  
stki terenowe do wykonania prac geo-  
dezyjnych.  
Ostrów Wielkopolski, dnia ..... 2001-03-30

**RADA GMINY  
63-405 SIERSZEWICE**  
powiat ostrowski  
woj. wielkopolskie

Przewodniczący  
Rady Gminy  
Bernadeta Biela



MAPA SYTUACYJNO-WYSOKOŚCIOWA  
1:1000

Wieś: Sieroszewice Gmina: Sieroszewice

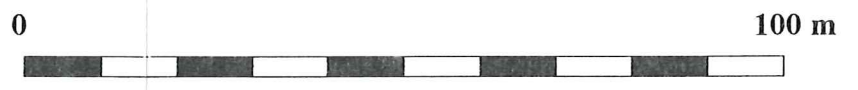
Ark. mapy ew.: 1 Działka: 66  
Nr rej. gr.: G.1393 Powierzchni: 4-70

Nr ks. wieczystej: KW 55847  
Właściciel: Celmer Ryszard  
Celmer Danuta

Skala: 1:1000  
Nr ks. robót: 51/M/01 Data: 09.08.01r.


Zakład Usług Geodezyjnych  
**PLAN-GEO s.c.**  
63-400 Ostrów Wielkopolski  
Al. Powstańców Wielkopolskich 14  
tel. 366241

Danuta Lis  
GEODEZA  
ul. 60 P. Piechoty 6, tel. 34-59-26  
63-400 Ostrów Wielkopolski  
Upr. MGPIB nr 8430



Przewodniczący  
Rady Gminy  
*Bernadeta Biata*

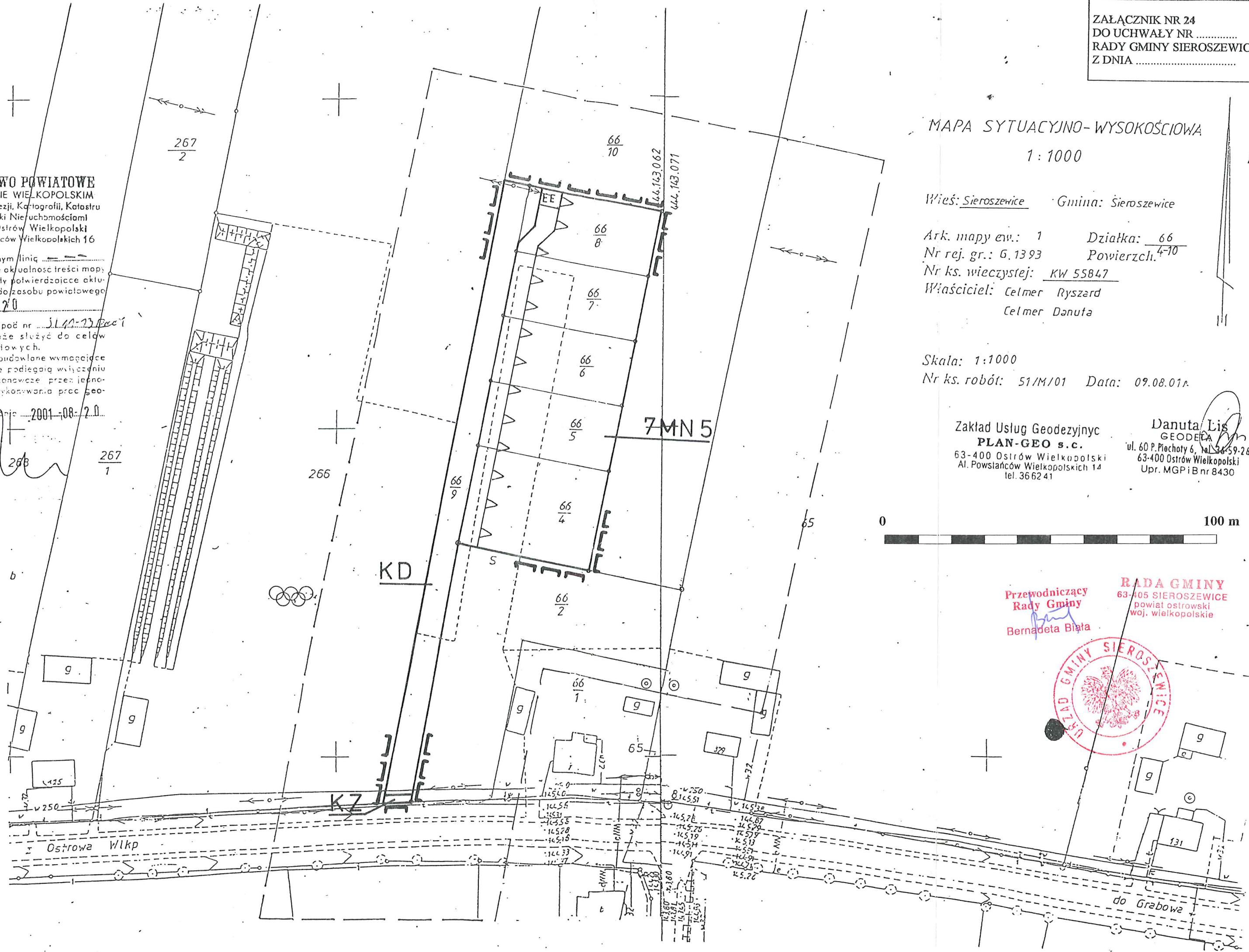
**RADA GMINY**  
63-405 SIEROSZEWICE  
powiat ostrowski  
woj. wielkopolskie



STAROSTWO POWIATOWE  
w OSTROWIE WIELKOPOLSKIM  
Wydział Geodezji, Kartografii, Katastru  
i Gospodarki Nieuchomościami  
63-400 Ostrów Wielkopolski  
Al. Powstańców Wielkopolskich 16

W obszarze oznaczonym linią .....  
potwierdzono w terenie aktualność treści mapy  
podstawowej Dokumenty potwierdzające aktu-  
alność mapy przyjęto do zasobu powiatowego  
w dniu 2001-08-20

zrewidencjonowano pod nr 51.11-23/001  
Niniejsza mapa może służyć do celów  
projektowych.  
Przeznaczone budynki budowlane wymagające  
otworzenia na budowę podlegają wyliczeniu  
inwentaryzacji powykonawczej przez jedno-  
osobową firmę uprawnioną do wykonywania prac geo-  
dezyjnych.  
Ostrów Wielkopolski, dnia 2001-08-20



ZAŁĄCZNIK NR 25  
DO UCHWAŁY NR .....  
RADY GMINY SIEROSZEWICE  
Z DNIA .....

Zakład Usług  
Geodezyjno-Kartograficznych  
G. Maciejewski, L. Ciupka  
63-400 Ostrów Wielkopolski  
ul. Pułaskiego 20, tel. 738-00-42  
R-n 250039066 NIP 622-15-21-321

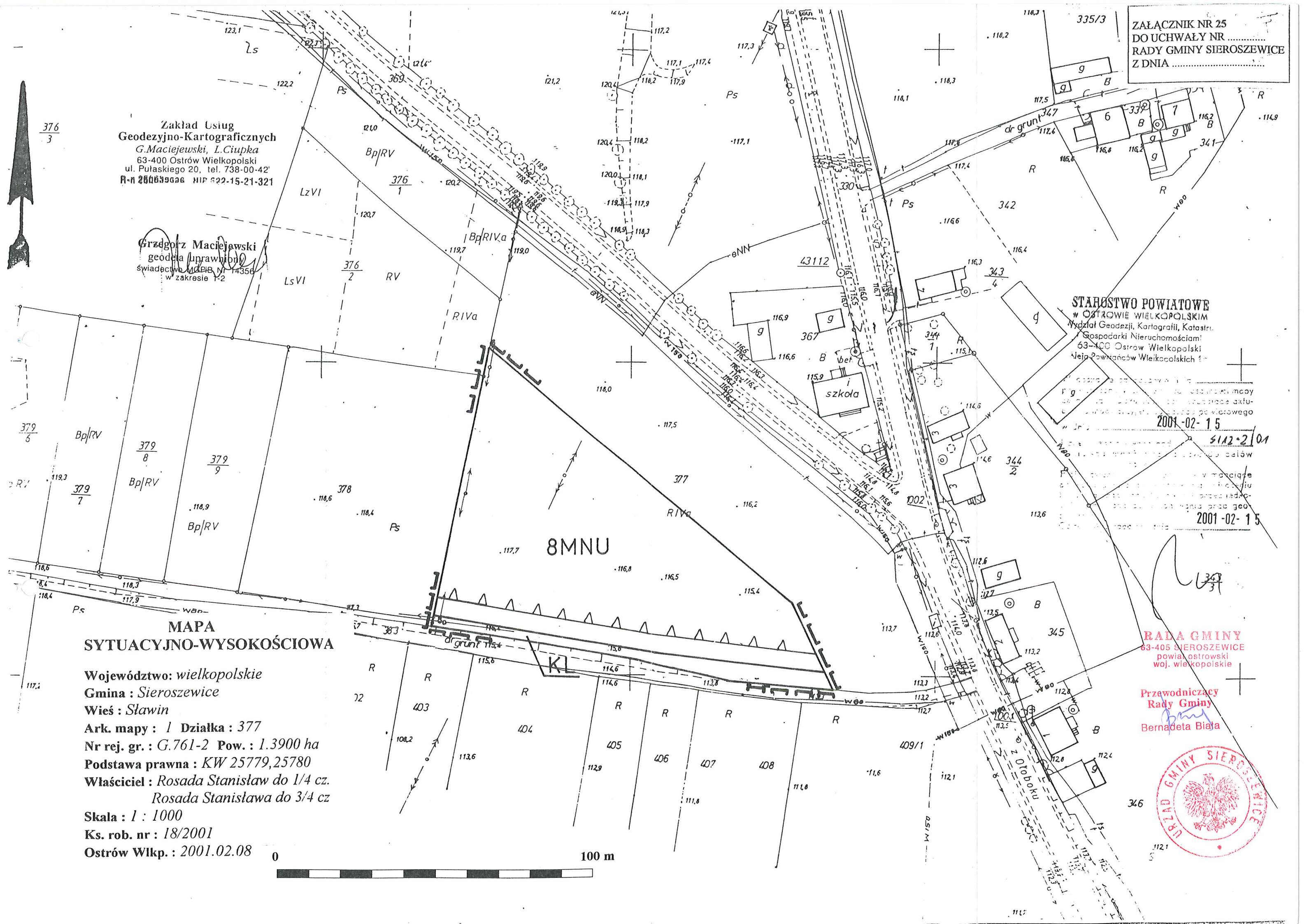
Grzegorz Maciejewski  
geodeta uprawniony  
świadectwo MKPiB nr 14356  
w zakresie 1-2

STAROSTWO POWIATOWE  
w OSTROWIE WIELKOPOLSKIM  
Wydział Geodezji, Kartografii, Katastru,  
Gospodarki Nieruchomościami  
63-400 Ostrów Wielkopolski  
ul. Powstańców Wielkopolskich 1a

2001-02-15  
5112-2/01  
2001-02-15

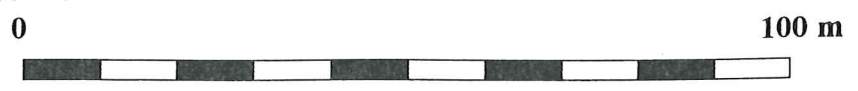
**RADA GMINY**  
63-405 SIEROSZEWICE  
powiat ostrowski  
woj. wielkopolskie

Przewodniczący  
Rady Gminy  
Bernadeta Biała



**MAPA  
SYTUACYJNO-WYSOKOŚCIOWA**

Województwo: wielkopolskie  
Gmina : Sieroszewice  
Wieś : Sławin  
Ark. mapy : 1 Działka : 377  
Nr rej. gr. : G.761-2 Pow. : 1.3900 ha  
Podstawa prawna : KW 25779,25780  
Właściciel : Rosada Stanisław do 1/4 cz.  
Rosada Stanisława do 3/4 cz.  
Skala : 1 : 1000  
Ks. rob. nr : 18/2001  
Ostrów Wlkp. : 2001.02.08



STAROSTWO POWIATOWE  
w OSTROWIE WIELKOPOLSKIM  
Wydział Geodezji, Kartografii, Katastru  
i Gospodarki Nieruchomościami  
63-400 Ostrów Wielkopolski  
Aleja Powstańców Wielkopolskich 16

Zakład Usług  
Geodezyjno-Kartograficznych  
G. Maciejewski, L. Ciupka  
63-400 Ostrów Wielkopolski  
ul. Pułaskiego 20, tel. 738-00-42  
R-n 250639636 NIP 622-15-21-321

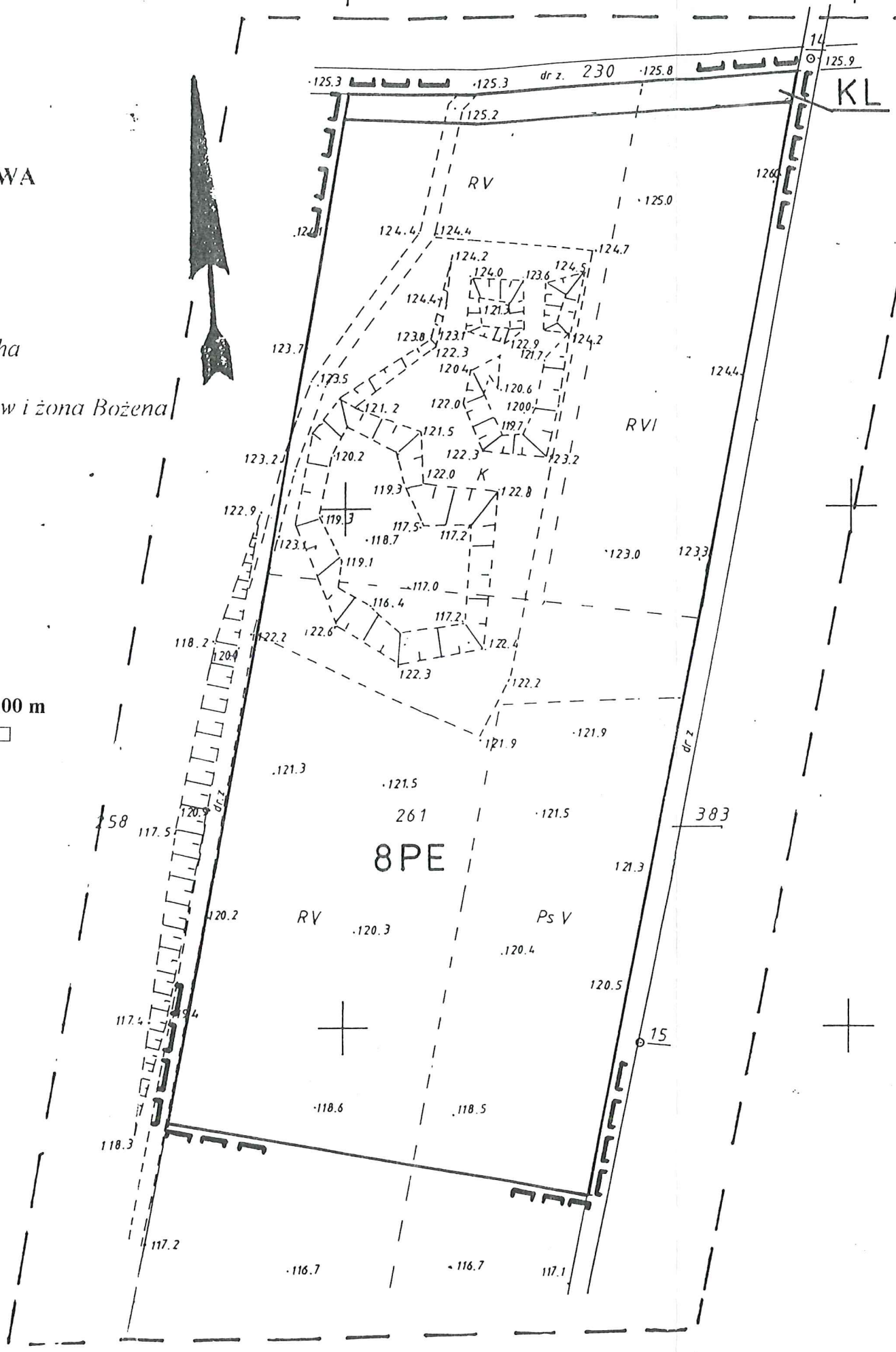

MAPA  
SYTUACYJNO-WYSOKOŚCIOWA

Województwo: wielkopolskie  
Gmina : Sieroszewice  
Wieś : Sławin  
Ark. mapy : / Działka : 261  
Nr rej. gr. : G.2124-1 Pow. : 3.8400 ha  
Podstawa prawna : KW 21533  
Właściciel: Wojciechowski Przemysław i żona Bożena  
Skala : 1 : 1000  
Ks. rob. nr : 41/2001  
Ostrów Wlkp. : 2001.05.21

Grzegorz Maciejewski  
geodeta uprawniony  
Świadczenie MEBIS Nr 1486  
W Zakresie 1-2

W obszarze oznaczonym linią .....  
potwierdzono w terenie aktualność treści mapy  
zasadniczej. Dokumenty potwierdzające aktu-  
alność mapy przyjęto do zasobu powiatowego  
w dniu ..... 2001-06-12 .....  
i zaewidencjonowano pod nr ..... 5.12.16/2001  
Niniejsza mapa może służyć do celów  
projektowych.  
Projektowane obiekty budowlane wymagające  
pozwolenia na budowę podlegają wytyczeniu  
i inwentaryzacji powykonawczej przez jedno-  
stki ucrawnione do wykonywania prac geo-  
dezyjnych.  
Ostrów Wielkopolski, dnia ..... 2001-06-12 .....

Zup. STAROSTY  
Zofia Nieruchalska  
Kierownik Powiatowego  
Ośrodka Dokumentacji  
Geodezyjnej i Kartograficznej



ZALĄCZNIK NR 26...  
DO UCHWAŁY NR .....  
RADY GMINY SIEROSZEWICE  
Z DNIA .....

RADA GMINY  
63-405 SIEROSZEWICE  
powiat ostrowski  
woj. wielkopolskie

Przewodniczący  
Rady Gminy  
Bernadeta Biata



**MAPA SYTUACYJNO-WYSOKOŚCIOWA**

Gmina : Sierszewice

Wieś : Strzyżew

Arkusz mapy 1 Działka 287

Nr rej. G.2336-2 Powierzchnia 0.4700 ha

Nr księgi wieczystej KW 35446

Właściciel: Dembnicka Krystyna

i mąż Tadeusz

Skala : 1:1000

Ostrów Wielkopolski 20.06.2001r.

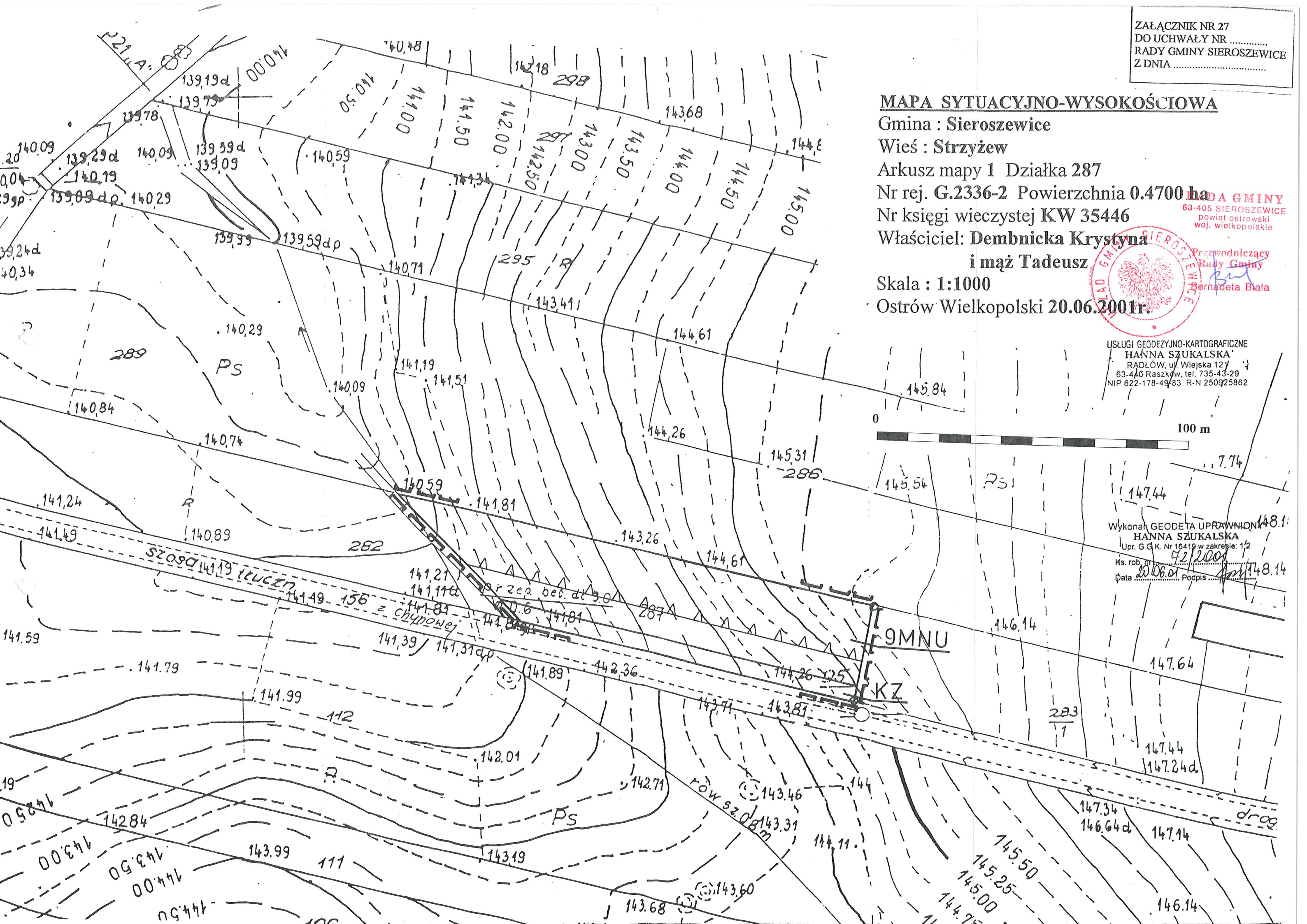
**RADA GMINY**  
63-405 SIERSZEWICE  
powiat ostrowski  
woj. wielkopolskie



USŁUGI GEODEZYJNO-KARTOGRAFICZNE  
**HANNA SZUKALSKA**  
RADŁÓW, ul. Wiejska 121  
63-400 Raszków, tel. 735-43-29  
NIP 622-178-49/83 R-N 250925862



Wykonawca: GEODETA UPRAWNIIONY  
**HANNA SZUKALSKA**  
Upr. G.G.K. Nr 16419 w zakresie: 1/2  
Ks. rob. nr 92/2001  
Data: 20.06.01 Podpis: [Signature]



MAPA SYTUACYJNO-WYSOKOSCIOWA  
SKALA 1:1000

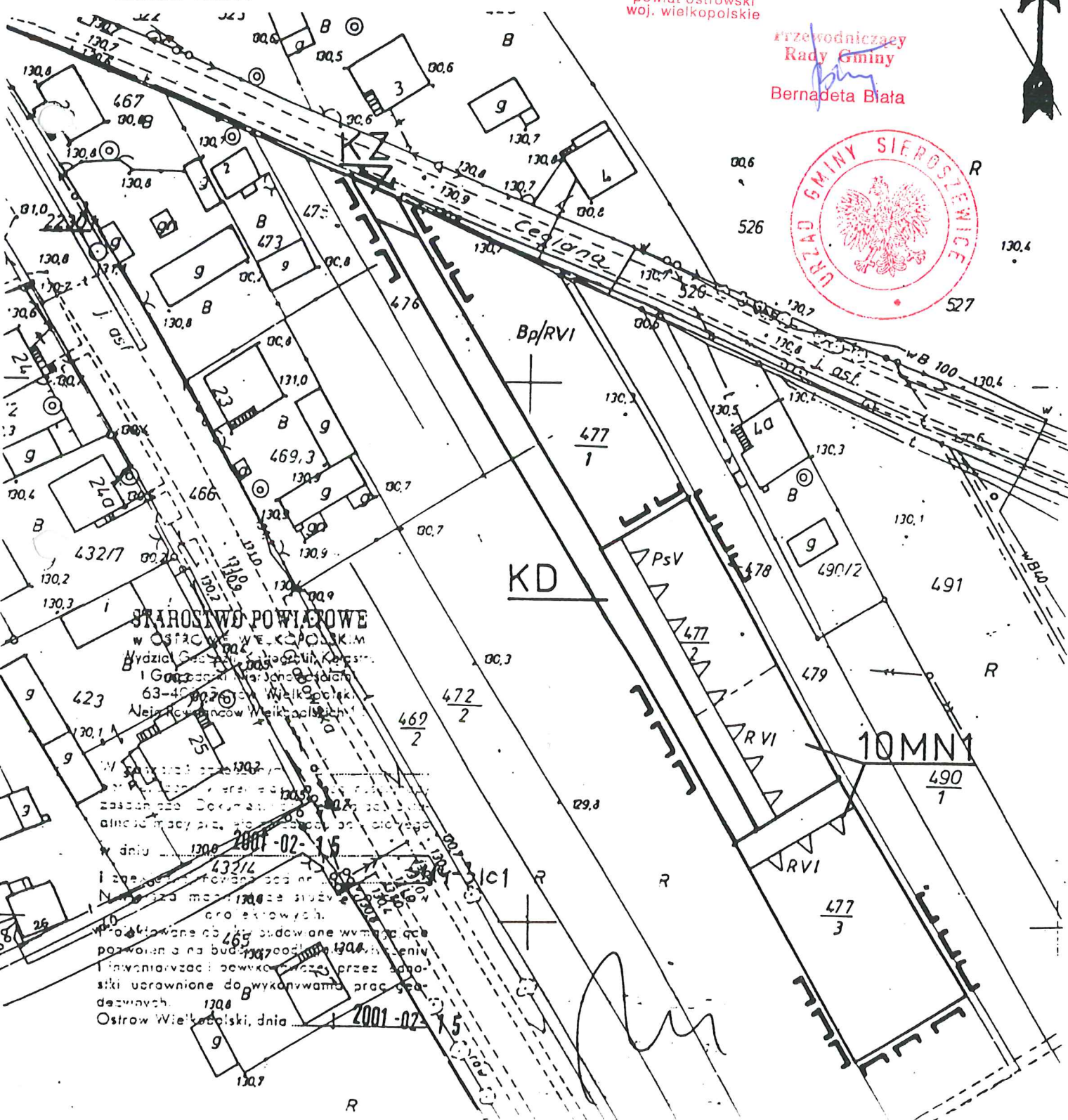
G.Maciejewski, L.Ciupka  
63-400 Ostrów Wielkopolski  
ul.Pułaskiego 20. 14 99-00-42

Woj.wielkopolskie  
Wieś : Wielowieś  
Gmina:Sierszewice  
Ark.mapy 1 Działka : 477/2,477/3  
Powierzchnia: 0,1142 ha ; 2,3911 ha  
Nr rej.gr.G.2597-1 KW 30860  
Właściciel: Jakubowski Jan i ż.Zofia  
Zam.Wielowieś ul.Ceglana 3  
Ks.rob. 2/2001

Grzegorz Maciejewski  
GEODETA UPRAWNIONY  
(świadectwo MGP: B Nr 14356  
w zakresie 1-2

RADA GMINY  
63-405 SIERSZEWICE  
powiat ostrowski  
woj. wielkopolskie

Przewodniczący  
Rady Gminy  
Bernadeta Biata



STAROSTWO POWIATOWE  
w OSTROWIE WIELKOPOLSKIM  
Wydział Geodezji i Katastru  
ul. Górczowska 1  
63-400 Ostrów Wielkopolski  
Woj. Wielkopolskie

W sprawie pozwolenia na budowę  
zgodnie z art. 18 ust. 1 pkt 1  
i 2 ustawy z dnia 26 czerwca 1997 r.  
o gospodarstwie nieruchomościami  
z dnia 2001-02-15  
i zgodnie z pozwoleniem na budowę  
Nr 122/01 z dnia 2001-02-15  
grodzkiego.

Wobec powyższego budowę wyznaczonej  
pozwolenia na budowę w tym zakresie  
i wykonanie prac geodezyjnych przez  
osoby uprawnione do wykonywania prac  
geodezyjnych.  
Ostrów Wielkopolski, dnia 2001-02-15

MAPA SYTUACYJNA

Województwo wielkopolskie

Powiat ostrowski

Gmina Sieroszewice

Miasto - Wieś Kielonies

Ark. mapy 1 Działka 1047/1

Karta rej. 63215 Powierzchnia 0,2373 ha

Nr ka. wieczystej KW 67744

Właściciel Olshewski Stanisław  
oraz Radoms-Olszewska maria

Wieczysty użytk. ....

Skala 1 : 1000

Nr ks. rob. 51/2001

Ostrów Wlkp. dnia 09-06-2001r.

ZALĄCZNIK NR 29 DO UCHWAŁY NR .....  
RADY GMINY SIEROSZEWICE Z DNIA .....

Wydział Geodezji i Katastru

63-405 Ostrów Wielkopolski, Komandora 9

OSZCZĘDNIK ORZANIENIY

Zobowiązanie Gminy nr 1/25

składające się z aktualizacji zarobkowe  
w zakresie 1-2

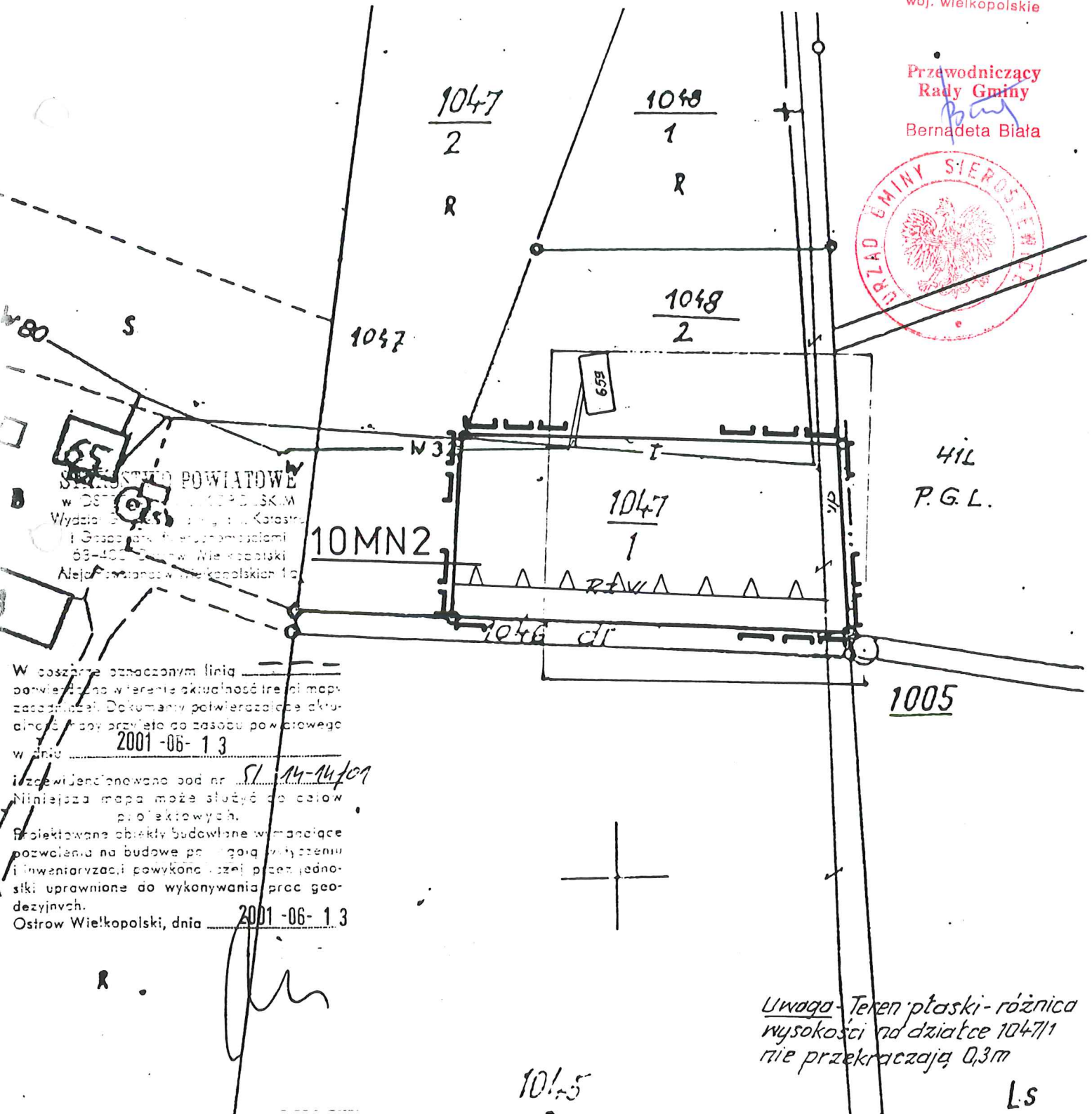
Ks. rob. nr 51/2001

Data 12-06-2001

Podpis [Signature]

RADA GMINY  
63-405 SIEROSZEWICE  
powiat ostrowski  
woj. wielkopolskie

Przewodniczący  
Rady Gminy  
[Signature]  
Bernadeta Biała



STANISŁAW POWIATOWE  
w OSTROWIE WIELKOPOLSKIM  
Wydział Geodezji i Katastru  
1. Geodezyjne i inżynierskimi  
63-405 Ostrów Wielkopolski  
Aleja Powstańców Wielkopolskich 1a

W obszarze oznaczonym linią .....  
powierzchnia w terenie aktualność ter. ni mapy  
zasadniczej. Dokumenty potwierdzające aktu-  
alność mapy przyleża do zasobu powiatowego  
w dniu 2001-06-13

izdanie/identyfikacja bod nr SI 14-14/01  
Niniejsza mapa może służyć do celów  
projektowych.  
Projektowane obiekty budowlane wymagające  
pozwolenia na budowę podlegają wytyczeniu  
i inwentaryzacji powykonawczej przez jedno-  
stki uprawnione do wykonywania prac geo-  
dezyjnych.  
Ostrów Wielkopolski, dnia 2001-06-13

Uwaga - Teren płaski - różnica  
wysokości na działce 1047/1  
nie przekraczają 0,3m

1047/5

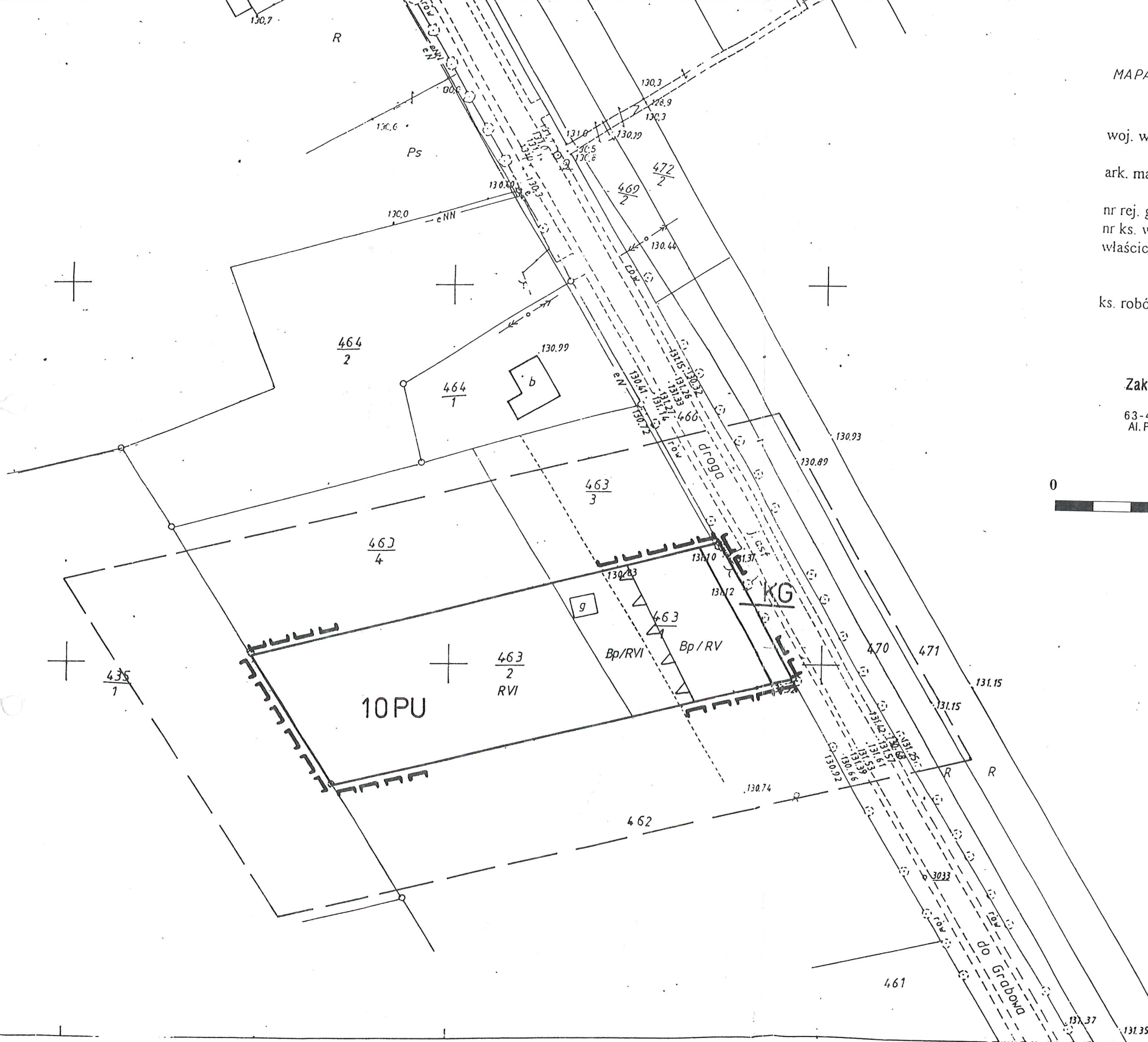
Ls

MAPA SYTUACYJNO-WYSOKOŚCI  
skala 1:1000

woj. wielkopolskie  
wies' Wielowies'  
ark. mapy 1 działka nr 463/1, 463/2  
powierzch. 0,4963 ha  
nr rej. gruntów G.2954-1  
nr ks. wieczystej KW 35405  
właściciel Banasiak Piotr do 1/2 cz.  
Król Przemysław do 1/2 cz.  
ks. robót: 22/M/01  
Ostrów, dnia 11.04.2001r.

Zakład Usług Geodezyjnych  
**PLAN-GEO s.c.**  
63-400 Ostrów Wielkopolski  
Al. Powstańców Wielkopolskich 14  
tel. 366241

**Danuta Lis**  
GEODEZA  
ul. 60 P. Piłchoty 6, tel. 36-59-26  
63-400 Ostrów Wielkopolski  
Upr. MŚP nr 8430



STAROSTWO POWIATOWE  
OSTRÓW WIELKOPOLSKI  
Kierownik Powiatowego  
Ośrodka Dokumentacji  
Geodezyjnej i Kartograficznej

W obszarze oznaczonym linią .....  
potwierdzono w terenie aktualność treści mapy  
zasadniczej. Dokumenty potwierdzające aktu-  
alność mapy przyjęto do zasobu powiatowego  
w dniu 27. KWI. 2001

I zaewidencjonowano pod nr SI.14-8/2001  
Niniejsza mapa może służyć do celów  
projektowych.  
Projektowane obiekty budowlane wymagające  
pozwolenia na budowę podlegają wyliczeniu  
i inwentaryzacji powykonawczej przez jedno-  
stki uprawnione do wykonywania prac geo-  
dezyjnych.  
Ostrów Wielkopolski, dnia 27. KWI. 2001

Z UP. STAROSTA  
*Zofia Matuszewska*  
Kierownik Powiatowego  
Ośrodka Dokumentacji  
Geodezyjnej i Kartograficznej

**RADA GMINY**  
63-405 SIEROSZEWICE  
powiat ostrowski  
woj. wielkopolskie



Przewodniczący  
Rady Gminy  
*Bernadeta Biała*



Zakład Usług  
Geodezyjno-Kartograficznych  
G. Maciejewski, L. Ciupka  
63-400 Ostrów Wielkopolski  
ul. Pułaskiego 20. tel. 738-00-42  
R-n 250520635 NIP 622-15-21-321

STAROSTWO POWIATOWE  
w OSTROWIE WIELKOPOLSKIM  
Wydział Geodezji, Kartografii, Katastru  
i Gospodarki Nieruchomościami  
63-400 Ostrów Wielkopolski  
Aleja Powstańców Wielkopolskich 16

województwo: wielkopolskie  
Gmina : Sieroszewice  
Wieś : Wielowieś  
Ark. mapy : 1 Działka : 2542/4  
Nr rej. gr. : G.3532-2 Pow. : 0.9000 ha  
Podstawa prawna : KW 45104  
Właściciel: Banasiak Marta  
Skala : 1 : 1000  
Ks. rob. nr : 27/2001  
Ostrów Wlkp. : 2001.06.02

W obszarze oznaczonym linią .....  
potwierdzono w terenie aktualność treści mapy  
zasadniczej. Dokumenty potwierdzające aktu-  
alność mapy przyjęto do zasobu powiatowego  
w aniu .....  
i zaewidencjonowano pod nr .....  
Niniejsza mapa może służyć do .....  
projektowych.

Projektowe .....  
zbiętych budowli wymagające  
pozwolenia na budowę podlegają wytyczeniu  
i inwentaryzacji powykonawczej przez jedno-  
stki uprawnione do wykonywania prac geo-  
dezyjnych.  
Ostrów Wielkopolski, dnia .....  
2001-06-03

Grzegorz Maciejewski  
geodeta uprawniający  
świadectwo MGPIA nr 14366  
w Zakroczymiu 1-2

Z up. STAROSTY

Zofia Pruchalska  
Kierownik Powiatowego  
Ośrodka Dokumentacji  
Geodezyjno-Kartograficznej

10RL

2542  
4

LV

2521

2522

60L

10Rz

2523

Ls

droga  
2542/1  
2520

2524

RADA GMINY  
63-405 SIEROSZEWICE  
powiat ostrowski  
woj. wielkopolskie

Przewodniczący  
Rady Gminy  
Bernadeta Biata



2542  
3

2526

2542  
7