

STAROSTA OSTROWSKI
POWIATOWY OŚRODEK DOKUMENTACJI
GEODEZYJNEJ I KARTOGRAFICZNEJ
województwa wielkopolskiego
17 marca 1999 r. Prawo geodezyjne i kartograficzne.
17 marca 1999 r. Prawo geodezyjne i kartograficzne.

województwo wielkopolskie

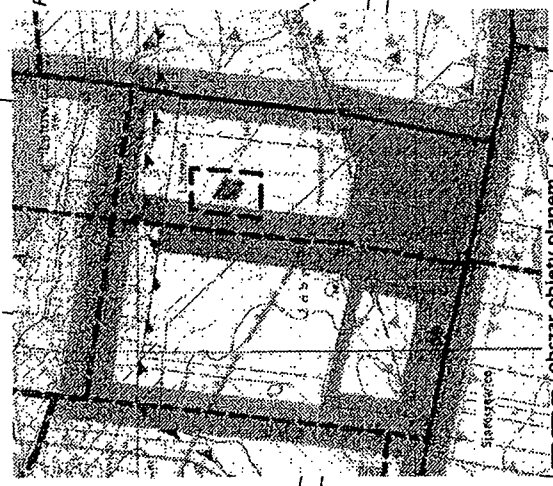
Z UP. STAROSTY
MONTAŻ ZIEMIA
podinspektor w Wydziale Geodezji,
Kartografii, Kadłustr. i Gospodarki

MIEJSCOWY PLAN ZAGOSPODAROWANIA PRZESTRZENNEGO - CMENTARZ W LATOWICACH


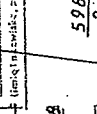


SKALA 1: 1000

B/RV

Wyrys ze Studium uwarunkowań i kierunków
zagospodarowania przestrzennego gminy Sieroszewice
skala 1:25 000



obszar objęty planem



ZAJĄCZNIK NR 1
DO UCHWAŁY NR 147/1999
RADY GMINY SIEROSZEWICE
Z DNIA 14. MARCA 2000 R.

UCHWAŁA OGŁOSZONA
W DZIENNIKU URZĘDOWYM
WOJEWÓDZTWA WIELKOPOLSKIEGO
NR ... POZ ...
Z DNIA ...



USTALENIA PLANU:

---	granica opracowania planu
---	linie rozgraniczające tereny o różnym przeznaczeniu lub różnych zasadach zagospodarowania
---	nieprzekraczalne linie zabudowy
ZC	teren omentarza
U	teren zabudowy usługowej
KDD	teren drogi publicznej dojazdowej
KDW	teren drogi wewnętrznej
R	teren rolniczy

AUTOR PLANU
MAGDALENA KEDZIA
wpisana na listę Izby Urbanistów nr Z-101
M. Kedzia

171/6/8/71